

# Murau



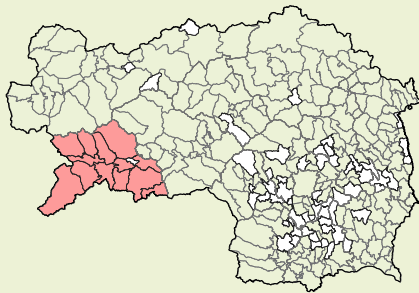
## Das (Tourismus)Jahr 2023: Daten & Fakten

### Region & Angebot

#### Tourismusstruktur (Stand: September 2024)<sup>1</sup>

Tourismusverband Murau	
Vorsitzender	Ing. Heimo Feiel
Anschrift	Liechtensteinstr. 3-5, 8850 Murau
Mailadresse	info@regionmurau.at
Telefonnummer	+43 3532 2720
Anzahl der Tourismusgemeinden	13
Homepage	www.regionmurau.at

#### Tourismusverbände<sup>1</sup>



- Murau
- keine Tourismusgemeinden

#### Ausgewählte Kennzahlen

Merkmal	MU	Anteil STMK
National-/Naturparkflächen [km <sup>2</sup> ]	~285	~12,5%
(Bade-)Seenfläche [ha]	~232	~10,8%
Skipisten [km]	~145	~20,4%
Thermen [Anzahl]	0	0,0%

#### Regelmäßige Events

##### Auswahl

Event
30. Krakauer FIS Tage
Almabtrieb Schönberg-Lachtal
Bergadvent Zeutschach
Chor-Sommercamp St. Lambrecht
Lange Nacht im Stiftsgarten (St. Lambrecht)
Murauer Stadtlauf
Murcapulco (Murau)
Oswaldi-Sonntag (mit Samsonumzug)
Schöderer Pferdemarkt
Zeltfest Oberwölz

<sup>1</sup> Inkrafttreten der Tourismusstrukturreform am 1. Oktober 2021.  
<sup>2</sup> Alle Angaben in der Spalte „Nachfrage & Herkunft“ beziehen sich auf das Tourismusjahr, sonstige Angaben auf das Kalenderjahr.  
<sup>3</sup> Reihung der 13 steirischen Bezirke, wobei der höchste Wert dem 1. Rang entspricht.  
<sup>4</sup> Nächtigungen pro EinwohnerIn.  
 Quellen: LASTAT, Statistik Austria, AMDB, HVS, WIBIS Steiermark, Bergfex, Steirische Tourismus GmbH, Geomix, WKO.  
 Berechnungen und Darstellungen A12. Stand: September 2024

### Nachfrage & Herkunft

#### Nachfrageindikatoren<sup>2</sup> 2023

Indikator	MU	STMK	Rang <sup>3</sup>
Nächtigungen	1.080.041	13.637.335	5
Veränderung zum Vorjahr	+12,0%	+8,7%	4
Trend 2019-2023	-2,6%	+3,1%	10
Anteil an STMK-Nächtigungen	7,9%	-	5
Nächtigungsdichte <sup>4</sup>	39,5	10,8	2
Ausländeranteil	67,8%	44,1%	1
Ankünfte	250.059	4.360.676	6
Veränderung zum Vorjahr	+15,1%	+11,8%	4
Trend 2019-2023	-1,4%	+1,4%	7
Anteil an STMK-Ankünften	5,7%	-	6
Ausländeranteil	60,4%	38,4%	1
Mittlere Aufenthaltsdauer	4,3	3,1	1
Inländer	3,5	2,8	4
Ausländer	4,8	3,6	1

#### TOP5-Herkunftsländer 2023 (Nächtigungen)

Land	Anteil an ausländ. Nächtigungen	Δ VJ
GER	31,6%	+8,6%
HUN	29,9%	+33,6%
NLD	14,0%	+14,6%
CZE	5,6%	+45,3%
SVK	3,0%	+28,6%

#### Herkunfts-Bundesländer 2023 (Nächtigungen)

Land	Anteil an inländ. Nächtigungen	Δ VJ
WN	28,7%	-13,4%
NÖ	24,0%	-2,0%
ST	21,8%	-1,7%
OÖ	8,4%	-7,0%
BGL	7,3%	+12,2%
KTN	5,0%	-30,6%
SBG	2,6%	-22,7%
TIR	1,5%	-24,2%
VBG	0,6%	-26,0%

#### TOP5-Gemeinden 2023

nach Nächtigungen (NG) bzw. Nächtigungsdichte<sup>4</sup> (ND)

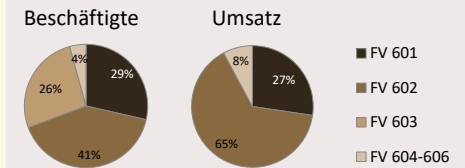
Gemeinde	NG	Gemeinde	ND
St. Georgen a. K.	366.391	St. Georgen a. K.	216
Stadl-Predlitz	233.634	Stadl-Predlitz	142
Oberwölz	118.681	Oberwölz	40
Murau	105.247	St. Peter a. Kammersb.	40
St. Peter a. Kammersb.	79.888	Murau	31

### Umsatz & Beschäftigte

#### Sparte „Tourismus- & Freizeitwirtschaft“<sup>5</sup>

Indikator	MU	STMK	Rang
Beschäftigte (Stand 2023) <sup>6</sup>	1.561	50.774	12
Veränderung zum Vorjahr	+2,8%	+9,5%	13
Trend 2019-2023	+22,2%	+2,1%	1
Anteil an STMK-Beschäftigten	3,1%	-	12
Anteil geringfügig Beschäftigte	12,9%	16,2%	11
Anteil Frauen	70,9%	67,3%	7
Umsatz (in Mio. €; Stand 2022) <sup>7</sup>	86,4	2.901,2	11
Veränderung zum Vorjahr	+58,1%	+51,1%	3
Anteil an STMK-Umsatz	3,0%	-	11
Tourismus- und Freizeitbetriebe <sup>8</sup>	431	14.514	13

#### Anteile der einzelnen Fachverbände (Rundungsdifferenzen nicht ausgeglichen)



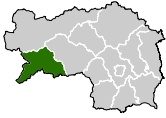
#### Fachverband Gastronomie (601)

Indikator	MU	STMK	Rang
Beschäftigte (Stand 2023) <sup>6</sup>	446	19.189	13
Veränderung zum Vorjahr	-0,3%	+0,6%	6
Trend 2019-2023	+25,1%	-8,3%	1
Anteil an STMK-Beschäftigten	2,3%	-	13
Anteil geringfügig Beschäftigte	16,4%	26,1%	12
Anteil Frauen	72,7%	59,3%	1
Umsatz (in Mio. €; Stand 2022)	23,6	1.236,2	13
Veränderung zum Vorjahr	+58,0%	+43,9%	1
Anteil an STMK-Umsatz	1,9%	-	13
Anzahl Gastronomiebetriebe <sup>8</sup>	175	6.558	13

#### Fachverband Hotellerie (602)

Indikator	MU	STMK	Rang
Beschäftigte (Stand 2023) <sup>6</sup>	636	13.829	7
Veränderung zum Vorjahr	-10,1%	+0,8%	13
Trend 2019-2023	+15,6%	-3,9%	2
Anteil an STMK-Beschäftigten	4,6%	-	7
Anteil geringfügig Beschäftigte	13,2%	10,4%	7
Anteil Frauen	62,5%	68,0%	13
Umsatz (in Mio. €; Stand 2022)	56,0	1.044,2	5
Veränderung zum Vorjahr	+60,4%	+44,9%	3
Anteil an STMK-Umsatz	5,4%	-	5
Anzahl Hotelleriebetriebe <sup>8</sup>	134	2.283	6

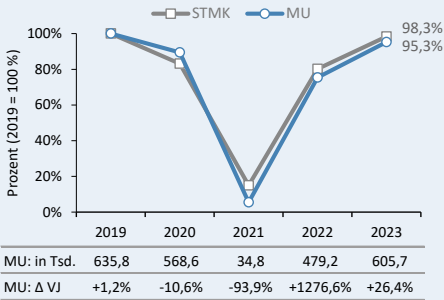
<sup>5</sup> Die Sparte „Tourismus- und Freizeitwirtschaft“ umfasst gemäß Kammersystematik folgende Fachverbände: *Gastronomie* (601), *Hotellerie* (602), *Gesundheitsbetriebe* (603), *Reisebüros* (604), *Kino-, Kultur- und Vergnügungsbetriebe* (605) sowie *Freizeit- und Sportbetriebe* (606).  
<sup>6</sup> Unselbstständig Beschäftigte (inkl. geringfügig Beschäftigte) zum Stichtag 31. Juli.  
<sup>7</sup> Umsatzzahlen exklusive dem FV *Gesundheitsbetriebe*. Weitere nicht inkludierte Bereiche: *Schaustellgewerbe und Vergnügungsparks; Tanzschulen; Spiel-, Wett- und Lotteriewesen*.  
<sup>8</sup> Aktive Berechtigungen laut WK Steiermark zum 30.9.2023.



## Winter- und Sommersaison 2023: Daten & Fakten

### Wintersaison

#### Entwicklung Nächtigungen Wintersaison<sup>1,2</sup> 2019–2023



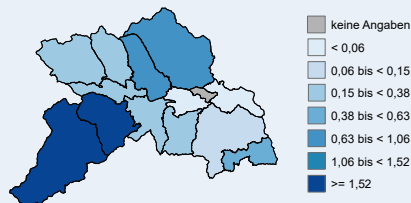
#### TOP5-Skigebiete (lt. Pistenkilometer)

Skigebiet	Pisten-km
Turracher Höhe	~42,0 km
Kreischberg/Murau	~42,0 km
Grebenzen - St. Lambrecht	~25,2 km
Lachtal	~26,0 km

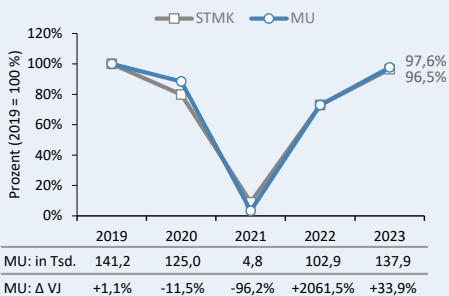
#### Ausflugsziele Winter & Ganzjahr<sup>3</sup> (Auswahl)

Ausflugsziel
Alpen-Achterbahn Nocky Flitzer (Fahrten)
Benediktinerstift St. Lambrecht
Dampfbummelzug (MurtalBahn)
Gesundheitswerkstätte Stolzalpe
Hoher Steg Predlitz

#### Bettendichte (Gemeindeebene) Betten pro EinwohnerIn in der Wintersaison 2022/23



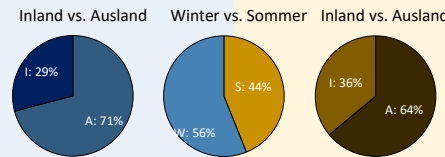
#### Entwicklung Ankünfte Wintersaison<sup>1,2</sup> 2019–2023



#### Ausgewählte Tourismusindikatoren Winter- bzw. Sommersaison 2023

Rang	MU	Indikator	MU	Rang <sup>4</sup>
2	22,2	Nächtigungsdichte <sup>5</sup>	17,4	2
1	70,9%	Ausländeranteil (Nächtigungen)	63,9%	1
2	4,4	Mittlere Aufenthaltsdauer	4,2	1
2	814	Anzahl Unterkünfte gesamt	860	2
2	13.478	Anzahl Betten gesamt	13.481	3
2	0,49	Bettendichte <sup>5</sup>	0,49	3
5	29,1%	Auslastung Betten	18,6%	13
13	177	Anzahl Gastronomiebetriebe	175	13
6	129	Anzahl Hotelleriebetriebe	134	6

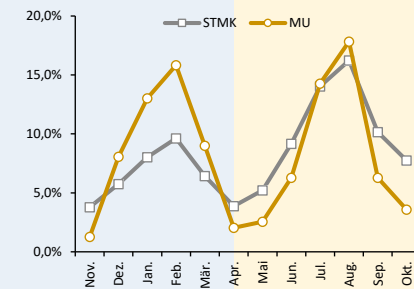
#### Nächtungsverteilung 2023



#### Nächtigungen je Monat

Monat	2022/23	Δ VJ	Monat	2023	Δ VJ
Nov.	13.393	+13,4%	Mai	32.331	+1,0%
Dez.	98.736	+61,5%	Jun.	60.531	-5,3%
Jan.	158.272	+45,8%	Jul.	130.113	-3,0%
Feb.	184.962	+19,1%	Aug.	165.294	+0,3%
Mär.	118.835	+5,5%	Sep.	55.225	+3,7%
Apr.	31.465	+5,9%	Okt.	30.884	-15,4%

#### Jahresgang Nächtigungen Anteil am Tourismusjahr (Ø 2019–2023)



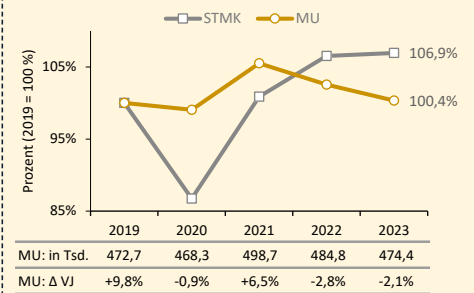
#### TOP3-Gemeinden 2023 nach Nächtigungsdichte<sup>5</sup> (ND)

Gemeinde	ND	Gemeinde	ND
St. Georgen a. K.	134	St. Georgen a. K.	82
Stadl-Predlitz	95	Stadl-Predlitz	47
Oberwölz	30	St. Peter a. Kammersb.	36

<sup>1</sup> Im Falle der Wintersaison steht z. B. 2022 für die Saison 2021/22, 2023 für die Saison 2022/23, etc.  
<sup>2</sup> Δ VJ: Veränderung gegenüber dem Vorjahr.  
<sup>3</sup> Besucherzahlen sind aktuell nicht verfügbar.  
<sup>4</sup> Reihung der 13 steirischen Bezirke, wobei der höchste Wert dem 1. Rang entspricht.  
<sup>5</sup> Nächtigungen pro EinwohnerIn.  
<sup>6</sup> Betten pro EinwohnerIn.  
Quellen: Landesstatistik Steiermark, Statistik Austria, Bergfex, Steirische Tourismus GmbH, Berechnungen und Darstellung A12.

### Sommersaison

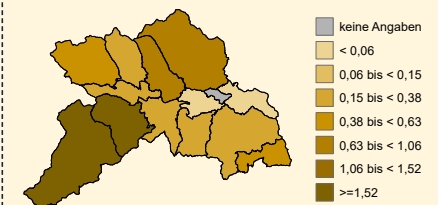
#### Entwicklung Nächtigungen Sommersaison<sup>2</sup> 2019–2023



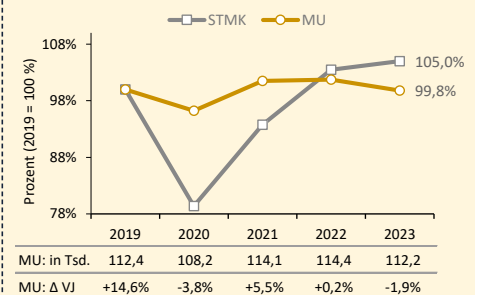
#### Ausflugsziele Sommer & Ganzjahr<sup>3</sup> (Auswahl)

Ausflugsziel
Brauseum Murau
Diözesanmuseum Murau
Holzmuseum St. Ruprecht
Holzwelt Murau
Keltisches Museum Noreia
Kreischberg (Gondelbahn Sommer)
Lachtal (6er-Bahn Sommer)
Murauer Handwerksmuseum
Schattensee (und Wasserscheibenschießen)
Schloss Murau
Schule der Sinne (Neumarkt)
Sommerrodelbahn St. Lambrecht Grebenzen
Spiel- und Erlebniswelt Nocky's AlmZeit

#### Bettendichte (Gemeindeebene) Betten pro EinwohnerIn in der Sommersaison 2023



#### Entwicklung Ankünfte Sommersaison<sup>2</sup> 2019–2023



## Murau

### Die Region

Mit einer Fläche von 1.385 km<sup>2</sup> nimmt der Bezirk Murau 8,4 % der steirischen Landesfläche ein. Vergleicht man die Flächen der steirischen Bezirke, liegt Murau damit auf dem vierten Platz. Anders sieht es bei der Bevölkerung aus: Hier weist Murau unter den steirischen Bezirken mit 27.314 Personen (Stand: 01.01.2023) die geringste Zahl auf. Der Anteil an der steirischen Gesamtbevölkerung liegt bei lediglich 2,2 %. Daraus ergibt sich mit 20 EinwohnerInnen pro km<sup>2</sup> die niedrigste Bevölkerungsdichte unter allen steirischen Bezirken.

Der Bezirk Murau liegt peripher innerhalb der Zentralalpen. Im Nordteil Muraus befindet sich das Hochgebirge der Niederen Tauern, im Süden das Hochgebirge der Gurktaler Alpen. Dazwischen breiten sich die Murberge aus, welche Mittelgebirgscharakter aufweisen. Der Siedlungsschwerpunkt liegt im Murtal, wo sich auch die Bezirkshauptstadt befindet, sowie in den nördlichen Seitentälern der Mur. Insgesamt ist der Bezirk verhältnismäßig schwer erreichbar, nachdem ein Anschluss an das hochrangige Schienen- sowie das Schnellstraßennetz fehlt.

### Tourismusstrukturen

Die steirische Tourismus-Strukturreform 2021, die mit 01.10.2021 in Kraft getreten ist, brachte eine Reduktion von 96 Tourismusverbänden (60 Einzelverbände und 36 mehrgemeindige Tourismusverbände) auf 11 Tourismusverbände. Die mit dem Strukturwandel einhergehende Konzentration von Angeboten und Finanzmitteln gewährleistet deutlich bessere Möglichkeiten, um den Herausforderungen im modernen Tourismus gewachsen zu sein. Der Bezirk Murau umfasst den gleichnamigen Tourismusverband Murau. Von 14 Gemeinden sind 13 Tourismusgemeinden. Murau hat sich, ähnlich dem

Nachbarbezirk Liezen, in den vergangenen Jahrzehnten zu einer Wintersportregion entwickelt. Dies spiegelt sich auch am Saisonverlauf der Nächtigungs- und Ankunftsdaten wider. Mit durchschnittlich<sup>1</sup> 52 % der jährlichen Ankünfte und 51 % der Nächtigungen gibt es eine leichte saisonale Tendenz hin zum Sommerhalbjahr (Mai bis Oktober). Der Saisonverlauf ist 2-gipfelig mit jeweils einer Spitze im Februar (durchschnittlich 16 % der jährlichen Nächtigungen) sowie im August (durchschnittlich 18 % der jährlichen Nächtigungen). Während der Augustanteil in etwa dem gesamtsteirischen Wert von 16 % entspricht, zeigt sich die Winterspitze verglichen zum steirischen Schnitt (10 %) als deutlich stärker ausgeprägt. Im Gegenzug fallen allerdings auch die Nächtigungstiefs während der Nebensaisonen deutlich prägnanter aus als im gesamtsteirischen Vergleich. Besonders ausgeprägt ist das Anteilstief im November mit durchschnittlich lediglich 1 % der jährlichen Nächtigungen (Steiermark: 4 %).

Im Winterhalbjahr 2022/23 boten 814 Beherbergungsbetriebe 13.478 Betten an, während im Sommerhalbjahr 2023 von 860 Beherbergungsbetrieben 13.481 Betten zur Verfügung gestellt wurden. Demnach ergibt sich ein leichter Überhang in der Sommersaison. Im Tourismusjahr 2023 lag die Bettenauslastung in der Sommersaison bei 18,6 % (Rang 13 im Bezirksvergleich), während in der Wintersaison eine Auslastung von 29,1 % (Rang 5) erzielt werden konnte.

Die fünf tourismusintensivsten Gemeinden des Bezirks – im Sinne von Nächtigungen pro EinwohnerIn – sind Sankt Georgen am Kreischberg, Stadl-Predlitz, Oberwölz, St. Peter am Kammersberg und Murau.

<sup>1</sup> Durchschnitt 2019-2023.

## Ankünfte & Nächtigungen

Im Tourismusjahr 2023 stiegen die Ankünfte um +15,1 % auf 250.059. Die Nächtigungen verbuchten einen Zuwachs von +12,0 % auf 1.080.041. In beiden Fällen lagen die Gewinne deutlich über dem steirischen Trend. Die höchsten Nächtigungszuwächse gab es in den Monaten Dezember (+61,5 %), Januar (+45,8 %), Februar (+19,1 %) und November mit +13,4 %. In den Monaten Juli (-3,0 %), Juni (-5,3 %) und Oktober (-15,4 %) wurden hingegen Verluste verzeichnet.

In der 5-Jahresentwicklung mussten die Ankünfte jedoch -1,4 % einbüßen, die Nächtigungen blieben um -2,6 % unter dem Wert von 2019. In beiden Fällen ist die Entwicklung deutlich schlechter als im Steiermarkdurchschnitt. Leichte Rückgänge, abgesehen vom Ausnahmejahr 2020, der Nächtigungen waren seit dem Tourismusjahr 2011 nur 2012 bzw. im Fall der Ankünfte darüber hinaus auch 2014 zu verzeichnen. War der Rückgang 2012 vor allem der Wintersaison (-3,0 %) zuzuschreiben, zeichnete 2014 die Sommersaison (-0,5 %) für allfällige Einbußen über das Tourismusjahr hinweg verantwortlich.

Was die durchschnittliche Aufenthaltsdauer betrifft, lag Murau auch im Tourismusjahr 2023 mit 4,3 Tagen im Bezirksvergleich wieder auf Rang 1 und damit auch deutlich über dem steirischen Schnitt von 3,1 Tagen.

Ebenso auf Rang 1 der steirischen Bezirke steht Murau beim Anteil, den ausländische Gäste an den Gesamtgästeszahlen einnehmen. So waren 60,4 % der Ankünfte bzw. 67,8 % der Nächtigungen, die im Tourismusjahr 2023 im Bezirk Murau verzeichnet wurden, Gästen aus dem Ausland zuzurechnen. Wichtigstes ausländisches Herkunftsland stellte im Tourismusjahr 2023 Deutschland mit einem Anteil von 31,6 % an den gesamten ausländischen Nächtigungen dar. Dahinter folgten Ungarn (29,9 %), die Niederlande (14,0 %), Tschechien (5,6 %) und die Slowakei (3,0 %).

## Umsätze & Beschäftigte

Im Jahr 2023 (Stichtag 31.07.) waren im Bezirk Murau in den Fachverbänden Gastronomie und Hotellerie rund 1.080 Personen unselbstständig beschäftigt, was 3,3 % der steiermarkweit in diesen Fachverbänden unselbstständig beschäftigten Personen entsprach. Der Anteil der Frauen belief sich dabei auf 66,7 %. Gegenüber dem Vorjahr wurde ein Beschäftigungsrückgang von -6,3 % verzeichnet. Der 5-Jahrestrend fiel mit einem Zuwachs von +19,3 % deutlich positiv aus, während steiermarkweit ein Rückgang von -6,5 % realisiert wurde. In der gesamten Sparte „Tourismus- & Freizeitwirtschaft“<sup>2</sup> belief sich die Zahl der unselbstständig Beschäftigten im Jahr 2023 (Stichtag 31.07.) auf rund 1.560 Personen. Dies entspricht einem Beschäftigungszuwachs von +2,8 % gegenüber dem Vorjahr. Verantwortlich zeichnet dafür die Fachgruppe Gesundheitsbetriebe (FG 603), die in allen Regionen einen deutlichen Zuwachs an Beschäftigten realisierte.

Angaben zu den Umsätzen basieren auf den aktuellsten Ergebnissen der Leistungs- und Strukturhebung der Statistik Austria und beziehen sich daher auf das Jahr 2022. Insgesamt konnten rund € 80 Millionen an Umsatz in den Fachverbänden Gastronomie und Hotellerie erwirtschaftet werden. Dies entspricht rund 3,5 % des steirischen Werts. Gegenüber dem Vorjahr wurde ein Zuwachs von +59,7 % verzeichnet, der über dem steirischen Trend von +44,4 % lag. In der gesamten Sparte „Tourismus- & Freizeitwirtschaft“ (exklusive Gesundheitsbetriebe)<sup>3</sup> belief sich der erwirtschaftete Umsatz 2022 auf rund € 86 Millionen.

## Tourismus-Highlights: Events & Sehenswürdigkeiten

Die alpine Landschaft stellt den wichtigsten Faktor für den Tourismus im Bezirk Murau dar. WintersportlerInnen kommen in mehreren Skigebieten, die insgesamt knapp 20 % der steirischen Pistenki-

<sup>2</sup> Die Sparte "Tourismus- und Freizeitwirtschaft" umfasst gemäß Kammersystematik folgende Fachverbände: Gastronomie (601), Hotellerie (602), Gesundheitsbetriebe (603), Reisebüros (604),

Kino-, Kultur- und Vergnügungsbetriebe (605) sowie Freizeit- und Sportbetriebe (606).

<sup>3</sup> Weitere nicht inkludierte Bereiche: Schaustellergewerbe und Vergnügungsparks; Tanzschulen; Spiel-, Wett- und Lotteriewesen.

lometer ausmachen, auf ihre Kosten. Zu den größten Skigebieten zählen Kreischberg-Murau, Turracher Höhe, Grebenzen-Sankt Lambrecht und Lachtal. Diese Gebiete verfügen jeweils über mehrere Sessellifte, wobei das Skigebiet Kreischberg-Murau zudem auch mit zwei Gondelbahnen ausgestattet ist. Eine davon erstreckt sich über zwei Sektionen und überwindet dabei einen Höhenunterschied von mehr als 900 m. Der Kreischberg ist zudem als einziges Skigebiet Österreichs Austragungsort des FIS-Skicross-Weltcups. Nach der Doppel-WM 2015 (FIS-Snowboard- und Freestyle WM 2015) wurde im Januar 2017 der FIS-Snowboard Slopestyle Weltcup 2017 am Kreischberg erfolgreich ausgetragen. Darüber hinaus stehen WintersportlerInnen 478 km an Langlaufloipen zur Verfügung, was knapp 24 % der gesamten steirischen Loipenkilometer entspricht.

Im Sommer ist der Bezirk besonders für Wanderer interessant, die es beispielsweise in den Naturpark Zirbitzkogel-Grebenzen zieht, der mit 285 km<sup>2</sup> ein Fünftel der Fläche des Bezirks ausmacht. Der landschaftliche Reiz des Gebiets wird zudem von zahlreichen kleinen Seen bestimmt, die zum Teil auch als Badeseen genutzt werden.

Touristische Ausflugsziele umfassen u. a. das Benediktinerstift Sankt Lamprecht oder die Holzwelt Murau mit dem Holzmuseum in Sankt Georgen am Kreischberg. Für Familien mit Kindern bietet sich die Spiel- und Erlebniswelt Nocky's Almzeit inklusive der „Alpenachterbahn“ Nocky Flitzer (Turracher Höhe) an. Zudem verfügt Murau mit dem Schattensee über den einzigen See in der Steiermark, der das sogenannte Wasserscheibenschießen – eine Schusstechnik, bei der auf das Spiegelbild der Scheibe im Wasser geschossen wird – ermöglicht. In ganz Österreich kann diese Schusstechnik sonst nur noch am benachbarten Prebersee im Salzburger Lungau ausgeübt werden.

### Qualitätsoffensive Snowboard und Freestyle-WM 2015

Im Vorfeld zur Snowboard- und Freestyle-WM 2015 am Kreischberg wurde ein Förderschwerpunkt zur Qualitätsverbesserung und Betriebsgrößenoptimierung für die Gastronomie- und Hotelleriebetriebe im Bezirk Murau gesetzt. Von Bundesseite wurden

Einmalzuschüsse und zinsgünstige Darlehen bereitgestellt, das Land Steiermark verstärkte die Förderung durch Einmalzuschüsse sowie durch Zinsfreistellungen (10 Jahre) der Darlehen der Bundesförderstelle. Es waren Förderungen von bis zu 20 % der förderbaren Gesamtkosten möglich. Insgesamt wurden 35 Fälle mit einem Gesamtfördervolumen von € 950.976 abgewickelt, die Investitionskosten von € 9.838.569 (Stand 28.02.2017) auslösten.

### Quellen

- Arbeitsmarktdatenbank AMDB (2023): <https://arbeitsmarktdatenbank.at/>
- Bergfex (2024): Skigebiete Steiermark; Badeseen Steiermark [www.bergfex.at](http://www.bergfex.at)
- GIS-Steiermark (2024): Steiermark – Geodaten (Grenzen ab 2020)
- Dachverband der Sozialversicherungsträger DVSV (2023): [www.hauptverband.at](http://www.hauptverband.at)
- Landesstatistik Steiermark (2024): <http://www.verwaltung.steiermark.at>
- Statistik Austria (2024): [www.statistik.at](http://www.statistik.at)
- Steirische Tourismus GmbH (2020): [www.steiermark.com](http://www.steiermark.com)
- WIBIS Steiermark (2024): [www.wibis-steiermark.at](http://www.wibis-steiermark.at)
- WKO Steiermark (2023): Beschäftigtenstatistik 2023 <http://wko.at/stmk/zdf>

### Impressum

Im Auftrag der Abteilung 12 – Wirtschaft, Tourismus, Wissenschaft und Forschung | Referat Tourismus

unter Mitarbeit

des Referates Wirtschaft und Innovation der A12, des Referates Statistik und Geoinformation der A17 und

des Referates Kommunikation Land Steiermark.