

Murau



A12 - Wirtschaft, Tourismus, Wissenschaft und Forschung | Referat Tourismus

TOURIS FACT SHEET (Erlebnisregion)

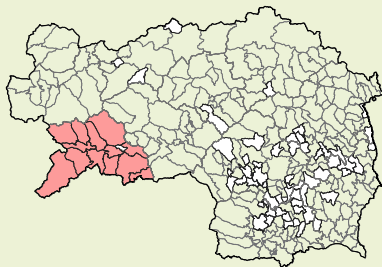
TOURIS – Steiermark: Daten & Fakten (Stand: Februar 2025)

Region & Angebot

Tourismusstruktur (Stand: Februar 2025)¹

Tourismusverband Murau	
Vorsitzender	Ing. Heimo Feiel
Anschrift	Liechtensteinstr. 3-5, 8850 Murau
Mailadresse	info@regionmurau.at
Telefonnummer	+43 3532 2720
Anzahl der Tourismusgemeinden	13
Homepage	www.regionmurau.at

Tourismusverbände¹



- Murau
- keine Tourismusgemeinden

Ausgewählte Kennzahlen

Merkmal	MU	Anteil STMK
National-/Naturparkflächen [km ²]	~285	~12,5%
(Bade-)Seenfläche [ha]	~232	~10,8%
Skipisten [km]	~145	~20,5%
Thermen [Anzahl]	0	0,0%

Regelmäßige Events

Event
Almabtrieb Schönberg-Lachtal
Bergadvent Zeutschach
FIS-Skicross-Weltcup (Kreischberg)
FIS-Snowboard-Weltcup (Kreischberg)
Krakauer FIS Tage
Lange Nacht im Stiftsgarten (St. Lambrecht)
Murauer Stadtlauf
Oswaldi-Sonntag (mit Samsonumzug)
Schöderer Pferdemarkt
Zeltfest Oberwölz

¹ Inkrafttreten der Tourismusstrukturreform am 1. Oktober 2021.
² Alle Angaben in der Spalte „Nachfrage & Herkunft“ beziehen sich auf das Tourismusjahr, sonstige Angaben auf das Kalenderjahr.
³ Reihung der 11 steirischen Erlebnisregionen, wobei der höchste Wert dem 1. Rang entspricht.
⁴ Nächtigungen pro EinwohnerIn.
 Quellen: LASTAT, Statistik Austria, AMDB, HVSU, WIBIS Steiermark, Bergfex, Steirische Tourismus GmbH, Geomix, WKO. Berechnungen und Darstellungen A12. **Stand: Februar 2025**

Nachfrage & Herkunft

Nachfrageindikatoren² 2024

Indikator	MU	STMK	Rang ³
Nächtigungen	1.144.254	13.872.679	5
Veränderung zum Vorjahr	+5,9%	+1,7%	1
Trend 2020-2024	+10,4%	+23,2%	10
Anteil an STMK-Nächtigungen	8,2%	-	5
Nächtigungsdichte ⁴	41,9	11,0	3
Ausländeranteil	70,5%	44,8%	1
Ankünfte	272.131	4.473.669	7
Veränderung zum Vorjahr	+8,8%	+2,6%	1
Trend 2020-2024	+16,7%	+30,8%	8
Anteil an STMK-Ankünften	6,1%	-	7
Ausländeranteil	62,7%	39,8%	1
Mittlere Aufenthaltsdauer	4,2	3,1	1
Inländer	3,3	2,8	2
Ausländer	4,7	3,5	2

TOP5-Herkunftsländer 2024 (Nächtigungen)

Land	Anteil an ausländ. Nächtigungen	Δ VJ
GER	30,4%	+5,9%
HUN	29,8%	+9,9%
NLD	12,3%	-3,0%
CZE	5,8%	+14,2%
SVK	3,6%	+35,6%

Herkunfts-Bundesländer 2024 (Nächtigungen)

Land	Anteil an inländ. Nächtigungen	Δ VJ
WN	26,7%	-9,7%
NÖ	24,5%	-1,0%
ST	21,3%	-4,8%
OÖ	9,4%	+8,2%
BGL	8,1%	+7,7%
KTN	5,2%	+1,5%
SBG	2,4%	-9,9%
TIR	1,6%	+2,7%
VBG	0,7%	+8,2%

TOP5-Gemeinden 2024

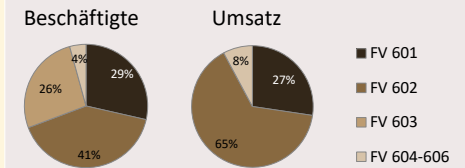
Gemeinde	NG	Gemeinde	ND
St. Georgen a. K.	384.464	St. Georgen a. K.	229
Stadl-Predlitz	251.304	Stadl-Predlitz	152
Oberwölz	118.976	St. Peter a. Kammerbsb.	44
Murau	110.445	Oberwölz	41
St. Peter a. Kammerbsb.	85.841	Sankt Lambrecht	40

Umsatz & Beschäftigte

Sparte „Tourismus- & Freizeitwirtschaft“⁵

Indikator	MU	STMK	Rang
Beschäftigte (Stand 2023) ⁶	1.561	50.774	9
Veränderung zum Vorjahr	+2,8%	+9,5%	10
Trend 2019-2023	+22,2%	+2,1%	1
Anteil an STMK-Beschäftigten	3,1%	-	9
Anteil geringfügig Beschäftigte	12,9%	16,2%	8
Anteil Frauen	70,9%	67,3%	5
Umsatz (in Mio. €; Stand 2022) ⁷	86,4	2.901,2	9
Veränderung zum Vorjahr	+58,1%	+51,1%	3
Anteil an STMK-Umsatz	3,0%	-	9

Anteile der einzelnen Fachverbände (Rundungsdifferenzen nicht ausgeglichen)



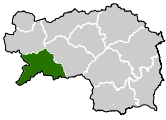
Fachverband Gastronomie (601)

Indikator	MU	STMK	Rang
Beschäftigte (Stand 2023) ⁶	446	19.189	9
Veränderung zum Vorjahr	-0,3%	+0,6%	6
Trend 2019-2023	+25,1%	-8,3%	1
Anteil an STMK-Beschäftigten	2,3%	-	9
Anteil geringfügig Beschäftigte	16,4%	26,1%	9
Anteil Frauen	72,7%	59,3%	1
Umsatz (in Mio. €; Stand 2022)	23,6	1.236,2	11
Veränderung zum Vorjahr	+58,0%	+43,9%	2
Anteil an STMK-Umsatz	1,9%	-	11

Fachverband Hotellerie (602)

Indikator	MU	STMK	Rang
Beschäftigte (Stand 2023) ⁶	636	13.829	7
Veränderung zum Vorjahr	-10,1%	+0,8%	11
Trend 2019-2023	+15,6%	-3,9%	2
Anteil an STMK-Beschäftigten	4,6%	-	7
Anteil geringfügig Beschäftigte	13,2%	10,4%	6
Anteil Frauen	62,5%	68,0%	10
Umsatz (in Mio. €; Stand 2022)	56,0	1.044,2	7
Veränderung zum Vorjahr	+60,4%	+44,9%	4
Anteil an STMK-Umsatz	5,4%	-	7

⁵ Die Sparte „Tourismus- und Freizeitwirtschaft“ umfasst gemäß Kammersystematik folgende Fachverbände: *Gastronomie* (601), *Hotellerie* (602), *Gesundheitsbetriebe* (603), *Reisebüros* (604), *Kino-, Kultur- und Vergnügungsbetriebe* (605) sowie *Freizeit- und Sportbetriebe* (606).
⁶ Unselbstständig Beschäftigte (inkl. geringfügig Beschäftigte) zum Stichtag 31. Juli.
⁷ Umsatzzahlen exklusive dem FV *Gesundheitsbetriebe*. Weitere nicht inkludierte Bereiche: *Schaustellgewerbe und Vergnügungsparks; Tanzschulen; Spiel-, Wett- und Lotteriewesen*.



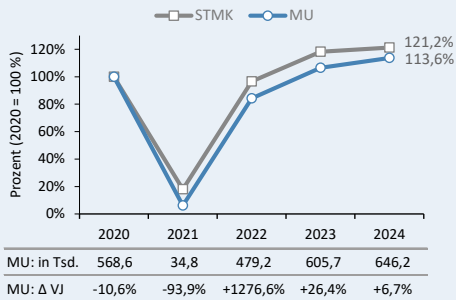
Murau



Winter- und Sommersaison 2024: Daten & Fakten

Wintersaison

Entwicklung Nächtigungen Wintersaison^{1,2} 2020–2024



TOP5-Skigebiete (lt. Pistenkilometer)

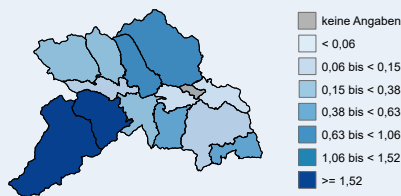
Skigebiet	Pisten-km
Kreischberg / Murau	~42,0 km
Turracher Höhe	~42,0 km
Grebenzen / St.Lambrecht	~26,7 km
Lachtal	~26,0 km
Tonnerhüttenlift / Zirbitzkogel	~4,5 km

Ausflugsziele Winter & Ganzjahr³ (Auswahl)

Ausflugsziel
Alpen-Achterbahn Nocky Flitzer (Fahrten)
Benediktinerstift St. Lambrecht
Dampfbummelzug (Murtalbahn)
Gesundheitswerkstätte Stolzalpe
Hoher Steg Predlitz

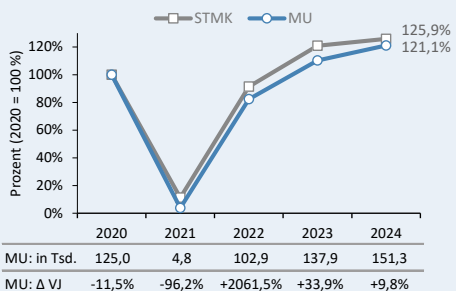
Bettendichte (Gemeindeebene)

Betten pro EinwohnerIn in der Wintersaison 2023/24



Entwicklung Ankünfte

Wintersaison^{1,2} 2020–2024

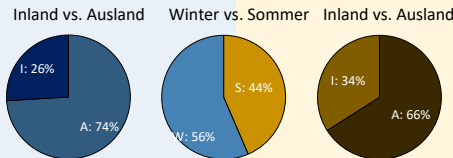


Sommersaison

Ausgewählte Tourismusindikatoren Winter- bzw. Sommersaison 2024

Rang	MU	Indikator	MU	Rang ⁴
3	23,7	Nächtigungsdichte ⁵	18,2	3
1	74,0%	Ausländeranteil (Nächtigungen)	66,0%	1
1	4,3	Mittlere Aufenthaltsdauer	4,1	1
2	878	Anzahl Unterkünfte gesamt	930	3
4	14.374	Anzahl Betten gesamt	14.851	5
3	0,53	Bettendichte ⁵	0,55	4
5	28,7%	Auslastung Betten	17,8%	11

Nächtungsverteilung 2024

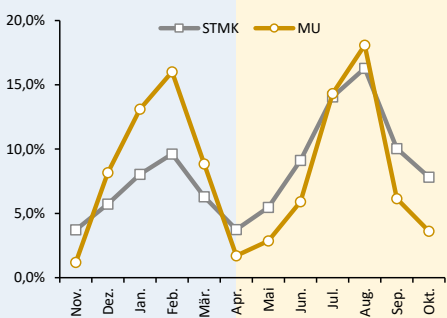


Nächtigungen je Monat

Monat	2023/24	Δ VJ	Monat	2024	Δ VJ
Nov.	11.026	-17,7%	Mai	44.988	+39,1%
Dez.	108.653	+10,0%	Jun.	61.598	+1,8%
Jan.	174.774	+10,4%	Jul.	136.860	+5,2%
Feb.	208.697	+12,8%	Aug.	172.914	+4,6%
Mär.	129.038	+8,6%	Sep.	48.925	-11,4%
Apr.	14.039	-55,4%	Okt.	32.742	+6,0%

Jahresgang Nächtigungen

Anteil am Tourismusjahr (Ø 2020–2024)



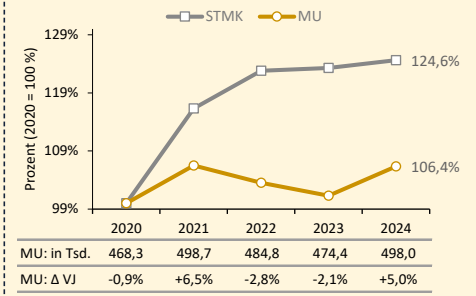
TOP3-Gemeinden 2024

nach Nächtigungsdichte⁵ (ND)

Gemeinde	ND	Gemeinde	ND
St. Georgen a. K.	148	St. Georgen a. K.	81
Stadl-Predlitz	101	Stadl-Predlitz	51
Oberwölz	30	St. Peter a. Kammersb.	40

¹ Im Falle der Wintersaison steht z. B. 2023 für die Saison 2022/23, 2024 für die Saison 2023/24, etc.
² Δ VJ: Veränderung gegenüber dem Vorjahr.
³ Besucherzahlen sind aktuell nicht verfügbar.
⁴ Reihung der 11 steirischen Erlebnisregionen, wobei der höchste Wert dem 1. Rang entspricht.
⁵ Nächtigungen pro EinwohnerIn.
⁶ Betten pro EinwohnerIn.
 Quellen: Landesstatistik Steiermark, Statistik Austria, Bergfex, Steirische Tourismus GmbH, Berechnungen und Darstellung A12.

Entwicklung Nächtigungen Sommersaison² 2020–2024

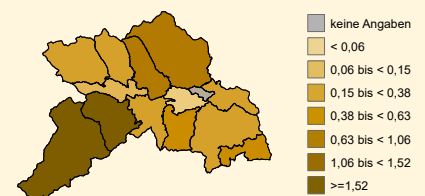


Ausflugsziele Sommer & Ganzjahr³ (Auswahl)

Ausflugsziel
Brauseum Murau
Diözesanmuseum Murau
Holzmuseum St. Ruprecht
Holzwelt Murau
Keltisches Museum Noreia
Kreischberg (Gondelbahn Sommer)
Lachtal (6er-Bahn Sommer)
Murauer Handwerksmuseum
Schattensee (und Wasserscheibenschießen)
Schloss Murau
Schule der Sinne (Neumarkt)
Sommerrodelbahn St. Lambrecht Grebenzen
Spiel- und Erlebniswelt Nocky's AlmZeit

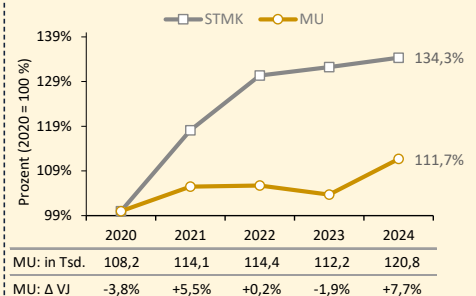
Bettendichte (Gemeindeebene)

Betten pro EinwohnerIn in der Sommersaison 2024



Entwicklung Ankünfte

Sommersaison² 2020–2024



Murau

Die Region

Mit einer Fläche von 1.385 km² nimmt die Erlebnisregion Murau, die deckungsgleich mit dem Bezirk Murau ist, 8,4 % der steirischen Landesfläche ein. Vergleicht man die Flächen der steirischen Erlebnisregionen, liegt die Erlebnisregion Murau damit auf dem achten Platz. Anders sieht es bei der Bevölkerung aus: Hier weist die Erlebnisregion Murau unter den steirischen Erlebnisregionen mit 27.062 Personen (Stand: 01.01.2024) den zehnten Platz auf. Der Anteil an der steirischen Gesamtbevölkerung liegt bei lediglich 2,1 %. Daraus ergibt sich mit 20 EinwohnerInnen pro km² die niedrigste Bevölkerungsdichte unter allen steirischen Erlebnisregionen.

Die Erlebnisregion Murau liegt peripher innerhalb der Zentralalpen. Im Nordteil Muraus befindet sich das Hochgebirge der Niederen Tauern, im Süden das Hochgebirge der Gurktaler Alpen. Dazwischen breiten sich die Murberge aus, welche Mittelgebirgscharakter aufweisen. Der Siedlungsschwerpunkt liegt im Murtal, wo sich auch die Bezirkshauptstadt befindet, sowie in den nördlichen Seitentälern der Mur. Insgesamt ist die Erlebnisregion verhältnismäßig schwer erreichbar, nachdem ein Anschluss an das hochrangige Schienen- sowie das Schnellstraßennetz fehlt.

Tourismusstrukturen

Die steirische Tourismus-Strukturreform 2021, die mit 01.10.2021 in Kraft getreten ist, brachte eine Reduktion von 96 Tourismusverbänden (60 Einzelverbände und 36 mehrgemeindige Tourismusverbände) auf 11 Tourismusverbände. Die mit dem Strukturwandel einhergehende Konzentration von Angeboten und Finanzmitteln gewährleistet deutlich bessere Möglichkeiten, um den Herausforderungen im modernen Tourismus gewachsen zu sein. Die Erlebnisregion Murau ist deckungsgleich mit

dem Bezirk Murau. 13 der 14 Gemeinden des Bezirks sind Tourismusgemeinden und bilden den Tourismusverband Murau. Für den Tourismusverband Murau stehen lt. Voranschlag für das Kalenderjahr 2025 gesetzliche Einnahmen in der Höhe von € 1.740.000 zur Verfügung.

Murau hat sich, ähnlich dem Nachbarbezirk Liezen, in den vergangenen Jahrzehnten zu einer Wintersportregion entwickelt. Dies spiegelt sich auch am Saisonverlauf der Nächtigungs- und Ankunftsdaten wider. Mit durchschnittlich¹ 52 % der jährlichen Ankünfte und 51 % der Nächtigungen gibt es eine leichte saisonale Tendenz hin zum Sommerhalbjahr (Mai bis Oktober). Der Saisonverlauf ist 2-gipfelig mit jeweils einer Spitze im Februar (durchschnittlich 16 % der jährlichen Nächtigungen) sowie im August (durchschnittlich 18 % der jährlichen Nächtigungen). Während der Augustanteil in etwa dem gesamtsteirischen Wert von 16 % entspricht, zeigt sich die Winterspitze verglichen zum steirischen Schnitt (10 %) als deutlich stärker ausgeprägt. Im Gegenzug fallen allerdings auch die Nächtigungstiefs während der Nebensaisonen deutlich prägnanter aus als im gesamtsteirischen Vergleich. Besonders ausgeprägt ist das Anteilstief im November mit durchschnittlich lediglich 1 % der jährlichen Nächtigungen (Steiermark: 4 %).

Im Winterhalbjahr 2023/24 boten 878 Beherbergungsbetriebe 14.374 Betten an, während im Sommerhalbjahr 2024 von 930 Beherbergungsbetrieben 14.851 Betten zur Verfügung gestellt wurden. Demnach ergibt sich ein leichter Überhang in der Sommersaison. Im Tourismusjahr 2024 lag die Bettenauslastung in der Sommersaison bei 17,8 % (Rang 11 im Regionsvergleich), während in der Wintersaison eine Auslastung von 28,7 % (Rang 5) erzielt werden konnte.

Die fünf tourismusintensivsten Gemeinden der Erlebnisregion – im Sinne von Nächtigungen pro EinwohnerIn – sind Sankt Georgen am Kreischberg,

¹ Durchschnitt 2020-2024.

Stadl-Predlitz, St. Peter am Kammersberg, Oberwölz und Sankt Lamprecht.

Ankünfte & Nächtigungen

Im Tourismusjahr 2024 stiegen die Ankünfte um +8,8 % auf 272.131. Die Nächtigungen verbuchten einen Zuwachs von +5,9 % auf 1.144.254. In beiden Fällen lagen die Gewinne deutlich über dem steirischen Trend. Die höchsten Nächtigungszuwächse gab es in den Monaten Mai (+39,1 %), Februar (+12,8 %), Januar (+10,4 %) und Dezember (+10,0 %). Hingegen gab es hohe Rückgänge in den Monaten April (-55,4 %), November (-17,7 %) und September (-11,4 %).

In der 5-Jahresentwicklung konnten die Ankünfte um +16,7 % und die Nächtigungen um +10,4 % zulegen. In beiden Fällen blieb die Entwicklung unter dem jeweiligen Steiermarkdurchschnitt.

Was die durchschnittliche Aufenthaltsdauer betrifft, lag die Erlebnisregion Murau auch im Tourismusjahr 2024 mit 4,2 Tagen im Regionsvergleich wieder auf Rang 1 und damit auch deutlich über dem steirischen Schnitt von 3,1 Tagen.

Ebenso den 1. Rang der steirischen Erlebnisregionen belegt Murau beim Anteil, den ausländische Gäste an den Gesamtgästepersonen einnehmen. So waren 62,7 % der Ankünfte bzw. 70,5 % der Nächtigungen, die im Tourismusjahr 2024 in der Erlebnisregion Murau verzeichnet wurden, Gästen aus dem Ausland zuzurechnen. Wichtigstes ausländisches Herkunftsland stellte im Tourismusjahr 2024 Deutschland mit einem Anteil von 30,4 % an den gesamten ausländischen Nächtigungen dar. Dahinter folgten Ungarn (29,8 %), die Niederlande (12,3 %), Tschechien (5,8 %) und die Slowakei (3,6 %).

Umsätze & Beschäftigte

Im Jahr 2023 (Stichtag 31.07.) waren in der Erlebnisregion Murau in den Fachverbänden Gastronomie und Hotellerie rund 1.080 Personen unselbstständig beschäftigt, was 3,3 % der steiermarkweit

in diesen Fachverbänden unselbstständig beschäftigten Personen entsprach. Der Anteil der Frauen belief sich dabei auf 66,7 %. Gegenüber dem Vorjahr wurde ein Beschäftigungsrückgang von -6,3 % verzeichnet. Der 5-Jahrestrend fiel mit einem Zuwachs von +19,3 % stark positiv aus, während steiermarkweit ein Rückgang von -6,5 % realisiert wurde. In der gesamten Sparte „Tourismus- & Freizeitwirtschaft“² belief sich die Zahl der unselbstständig Beschäftigten im Jahr 2023 (Stichtag 31.07.) auf rund 1.560 Personen. Dies entspricht einem Beschäftigungszuwachs von +2,8 % gegenüber dem Vorjahr. Verantwortlich zeichnet dafür die Fachgruppe Gesundheitsbetriebe (FG 603), die in allen Regionen einen deutlichen Zuwachs an Beschäftigten realisierte.

Angaben zu den Umsätzen basieren auf den aktuellsten Ergebnissen der Leistungs- und Strukturerhebung der Statistik Austria und beziehen sich daher auf das Jahr 2022. Insgesamt konnten rund € 80 Millionen an Umsatz in den Fachverbänden Gastronomie und Hotellerie erwirtschaftet werden. Dies entspricht rund 3,5 % des steirischen Werts. Gegenüber dem Vorjahr wurde ein Zuwachs von +59,7 % verzeichnet, der über dem steirischen Trend von +44,4 % lag. In der gesamten Sparte „Tourismus- & Freizeitwirtschaft“ (exklusive Gesundheitsbetriebe)³ belief sich der erwirtschaftete Umsatz 2022 auf rund € 86 Millionen.

Tourismus-Highlights: Events & Sehenswürdigkeiten

Die alpine Landschaft stellt den wichtigsten Faktor für den Tourismus in der Erlebnisregion Murau dar. WintersportlerInnen kommen in mehreren Skigebieten, die insgesamt knapp 20 % der steirischen Pistenkilometer ausmachen, auf ihre Kosten. Zu den größten Skigebieten zählen Kreischberg-Murau, Turracher Höhe, Grebenzen-Sankt Lamprecht und Lachtal. Diese Gebiete verfügen jeweils über mehrere Sessellifte, wobei das Skigebiet Kreischberg-Murau zudem auch mit zwei Gondelbahnen ausgestattet ist. Eine davon erstreckt sich

² Die Sparte "Tourismus- und Freizeitwirtschaft" umfasst gemäß Kammersystematik folgende Fachverbände: Gastronomie (601), Hotellerie (602), Gesundheitsbetriebe (603), Reisebüros (604),

Kino-, Kultur- und Vergnügungsbetriebe (605) sowie Freizeit- und Sportbetriebe (606).

³ Weitere nicht inkludierte Bereiche: Schaustellergewerbe und Vergnügungsparks; Tanzschulen; Spiel-, Wett- und Lotteriewesen.

über zwei Sektionen und überwindet dabei einen Höhenunterschied von mehr als 900 m. Der Kreischberg ist zudem als einziges Skigebiet Österreichs Austragungsort des FIS-Skicross-Weltcups. Nach der Doppel-WM 2015 (FIS-Snowboard- und Freestyle WM 2015) wurde im Januar 2017 der FIS-Snowboard Slopestyle Weltcup 2017 am Kreischberg erfolgreich ausgetragen. Darüber hinaus stehen WintersportlerInnen 488 km an Langlaufloipen zur Verfügung, was knapp 25 % der gesamten steirischen Loipenkilometer entspricht.

Im Sommer ist die Erlebnisregion besonders für Wanderer interessant, die es beispielsweise in den Naturpark Zirbitzkogel-Grebenzen zieht, der mit 285 km² rund ein Fünftel der Fläche der Erlebnisregion ausmacht. Der landschaftliche Reiz des Gebiets wird zudem von zahlreichen kleinen Seen bestimmt, die zum Teil auch als Badeseen genutzt werden.

Touristische Ausflugsziele umfassen u. a. das Benediktinerstift Sankt Lamprecht oder die Holzwelt Murau mit dem Holzmuseum in Sankt Georgen am Kreischberg. Für Familien mit Kindern bietet sich die Spiel- und Erlebniswelt Nocky's Almzeit inklusive der „Alpenachterbahn“ Nocky Flitzer (Turracher Höhe) an. Zudem verfügt Murau mit dem Schattensee über den einzigen See in der Steiermark, der das sogenannte Wasserscheibenschießen – eine Schusstechnik, bei der auf das Spiegelbild der Scheibe im Wasser geschossen wird – ermöglicht. In ganz Österreich kann diese Schusstechnik sonst nur noch am benachbarten Prebersee im Salzburger Lungau ausgeübt werden.

Qualitätsoffensive Snowboard und Freestyle-WM 2015

Im Vorfeld zur Snowboard- und Freestyle-WM 2015 am Kreischberg wurde ein Förderschwerpunkt zur Qualitätsverbesserung und Betriebsgrößenoptimierung für die Gastronomie- und Hotelleriebetriebe in der Erlebnisregion Murau gesetzt. Von Bundesseite wurden Einmalzuschüsse und zinsgünstige Darlehen bereitgestellt, das Land Steiermark verstärkte die Förderung durch Einmalzuschüsse sowie durch Zinsfreistellungen (10 Jahre) der Darlehen der Bundesförderstelle. Es waren Förderungen von bis zu

20 % der förderbaren Gesamtkosten möglich. Insgesamt wurden 35 Fälle mit einem Gesamtfördervolumen von € 950.976 abgewickelt, die Investitionskosten von € 9.838.569 (Stand 28.02.2017) auslösten.

Quellen

- Arbeitsmarktdatenbank AMDB (2024): <https://arbeitsmarktdatenbank.at/>
- Bergfex (2025): Skigebiete Steiermark; Badeseen Steiermark www.bergfex.at
- GIS-Steiermark (2025): Steiermark – Geodaten (Grenzen ab 2025)
- Dachverband der Sozialversicherungsträger DVSV (2024): www.hauptverband.at
- Landesstatistik Steiermark (2025): <http://www.verwaltung.steiermark.at>
- Statistik Austria (2025): www.statistik.at
- Steirische Tourismus GmbH (2020): www.steiermark.com
- WIBIS Steiermark (2024): www.wibis-steiermark.at
- WKO Steiermark (2023): Beschäftigtenstatistik 2023 <http://wko.at/stmk/zdf>

Impressum

Im Auftrag der Abteilung 12 – Wirtschaft, Tourismus, Wissenschaft und Forschung | Referat Tourismus

unter Mitarbeit

des Referates Wirtschaft und Innovation der A12, des Referates Statistik und Geoinformation der A17 und

des Referates Kommunikation Land Steiermark.