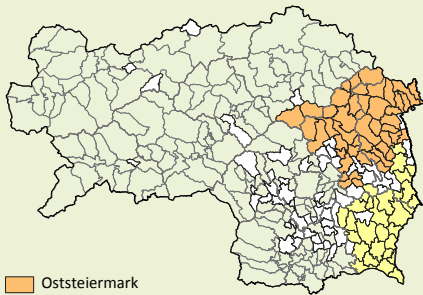


TOURIS – Steiermark: Daten & Fakten (Stand: September 2024)

Region & Angebot

Tourismusstruktur (Stand: September 2024)¹

Politischer Bezirk Hartberg-Fürstenfeld	
TV Oststeiermark	+43 3113 20678
Anschrift	Schloss 1, 8225 Pöllau
Mailadresse	info@oststeiermark.com
Homepage	www.oststeiermark.com
TV Thermen- & Vulkanland	+43 3382 55100
Anschrift	Hauptstraße 2a, 8280 Fürstenfeld
Mailadresse	info@thermen-vulkanland.at
Homepage	www.thermen-vulkanland.at

Tourismusverbände¹

- Oststeiermark
- Thermen- & Vulkanland
- keine Tourismusgemeinden

Ausgewählte Kennzahlen

Merkmal	HF	Anteil STMK
National-/Naturparkflächen [km ²]	~124	~5,5%
(Bade-)Seenfläche [ha]	~91	~4,2%
Skipisten [km]	~11	~1,5%
Thermen [Anzahl]	4	40,0%

Regelmäßige Events

Auswahl

Event
Bad Blumauer Lauffestival
Eruptionsfest
Krapfenkirtag (Mönichwald)
Lange Nacht der Ballone
Museumsfest Freilichtmuseum Vorau
Musikfestival "ClariArte"
Pöllauer Tage der Alten Musik
Styrian Summer Art (Naturpark Pöllauer Tal)
Wechsel-Panorama-Bergrennen
Winterfest (Hartberg)

¹ Inkrafttreten der Tourismusstrukturreform am 1. Oktober 2021.
² Alle Angaben in der Spalte „Nachfrage & Herkunft“ beziehen sich auf das Tourismusjahr, sonstige Angaben auf das Kalenderjahr.
³ Reihung der 13 steirischen Bezirke, wobei der höchste Wert dem 1. Rang entspricht.
⁴ Nächtigungen pro EinwohnerIn.
 Quellen: LASTAT, Statistik Austria, AMDB, HVSU, WIBIS Steiermark, Bergflex, Steirische Tourismus GmbH, Geomix, WKO.
 Berechnungen und Darstellungen A12. **Stand: September 2024**

Nachfrage & Herkunft

Nachfrageindikatoren² 2023

Indikator	HF	STMK	Rang ³
Nächtigungen	1.407.745	13.637.335	2
Veränderung zum Vorjahr	+2,1%	+8,7%	10
Trend 2019-2023	-4,5%	+3,1%	12
Anteil an STMK-Nächtigungen	10,3%	-	2
Nächtigungsdichte ⁴	15,4	10,8	3
Ausländeranteil	12,0%	44,1%	12
Ankünfte	521.362	4.360.676	3
Veränderung zum Vorjahr	+4,4%	+11,8%	10
Trend 2019-2023	-5,5%	+1,4%	9
Anteil an STMK-Ankünften	12,0%	-	3
Ausländeranteil	9,9%	38,4%	13
Mittlere Aufenthaltsdauer	2,7	3,1	9
Inländer	2,6	2,8	8
Ausländer	3,3	3,6	7

TOP5-Herkunftsländer 2023 (Nächtigungen)

Land	Anteil an ausländ. Nächtigungen	Δ VJ
GER	41,1%	+2,4%
HUN	9,4%	+18,6%
POL	7,5%	+31,7%
SUI	6,6%	+1,0%
CZE	4,1%	+7,8%
	8,5%	+21,8%
		+15,5%
		+14,6%
		+27,9%

Herkunfts-Bundesländer 2023 (Nächtigungen)

Land	Anteil an inländ. Nächtigungen	Δ VJ
NÖ	27,2%	+3,0%
WN	26,1%	+1,9%
ST	25,0%	+21,2%
OÖ	19,7%	+26,1%
KTN	12,4%	-1,7%
BGL	8,5%	-0,3%
SBG	6,8%	+4,1%
TIR	5,5%	+2,9%
VBG	4,3%	-0,7%
	4,3%	+2,5%
	3,8%	+10,2%
	4,3%	+4,9%
	2,9%	+10,8%
	3,4%	-10,1%
	0,8%	+0,7%
	1,8%	-2,3%
		+1,8%
		-7,1%
		+10,0%

TOP5-Gemeinden 2023

nach Nächtigungen (NG) bzw. Nächtigungsdichte⁴ (ND)

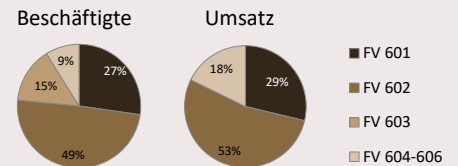
Gemeinde	NG	Gemeinde	ND
Bad Waltersdorf	443.889	Bad Blumau	129
Bad Loipersdorf	235.546	Bad Loipersdorf	129
Bad Blumau	211.137	Bad Waltersdorf	114
Stubenberg	129.533	Stubenberg	58
Fürstenfeld	51.805	Sankt Jakob i. W.	32

Umsatz & Beschäftigte

Sparte „Tourismus- & Freizeitwirtschaft“⁵

Indikator	HF	STMK	Rang
Beschäftigte (Stand 2023) ⁶	4.697	50.774	3
Veränderung zum Vorjahr	+4,3%	+9,5%	12
Trend 2019-2023	+4,5%	+2,1%	6
Anteil an STMK-Beschäftigten	9,2%	-	3
Anteil geringfügig Beschäftigte	12,5%	16,2%	12
Anteil Frauen	68,0%	67,3%	9
Umsatz (in Mio. €; Stand 2022) ⁷	293,5	2.901,2	3
Veränderung zum Vorjahr	+39,8%	+51,1%	8
Anteil an STMK-Umsatz	10,1%	-	3
Tourismus- und Freizeitbetriebe ⁸	1.034	14.514	5

Anteile der einzelnen Fachverbände (Rundungsdifferenzen nicht ausgeglichen)



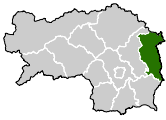
Fachverband Gastronomie (601)

Indikator	HF	STMK	Rang
Beschäftigte (Stand 2023) ⁶	1.280	19.189	4
Veränderung zum Vorjahr	-3,7%	+0,6%	10
Trend 2019-2023	-14,0%	-8,3%	11
Anteil an STMK-Beschäftigten	6,7%	-	4
Anteil geringfügig Beschäftigte	24,0%	26,1%	10
Anteil Frauen	66,2%	59,3%	7
Umsatz (in Mio. €; Stand 2022)	84,4	1.236,2	4
Veränderung zum Vorjahr	+50,7%	+43,9%	3
Anteil an STMK-Umsatz	6,8%	-	4
Anzahl Gastronomiebetriebe ⁸	481	6.558	7

Fachverband Hotellerie (602)

Indikator	HF	STMK	Rang
Beschäftigte (Stand 2023) ⁶	2.315	13.829	2
Veränderung zum Vorjahr	+4,5%	+0,8%	3
Trend 2019-2023	+13,3%	-3,9%	3
Anteil an STMK-Beschäftigten	16,7%	-	2
Anteil geringfügig Beschäftigte	8,5%	10,4%	11
Anteil Frauen	68,2%	68,0%	9
Umsatz (in Mio. €; Stand 2022)	156,9	1.044,2	2
Veränderung zum Vorjahr	+27,1%	+44,9%	9
Anteil an STMK-Umsatz	15,0%	-	2
Anzahl Hotelleriebetriebe ⁸	182	2.283	4

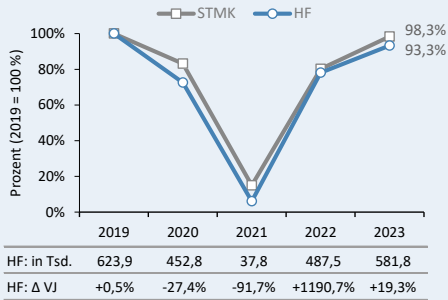
⁵ Die Sparte „Tourismus- und Freizeitwirtschaft“ umfasst gemäß Kammersystematik folgende Fachverbände: *Gastronomie* (601), *Hotellerie* (602), *Gesundheitsbetriebe* (603), *Reisebüros* (604), *Kino-, Kultur- und Vergnügungsbetriebe* (605) sowie *Freizeit- und Sportbetriebe* (606).
⁶ Unselbstständig Beschäftigte (inkl. geringfügig Beschäftigte) zum Stichtag 31. Juli.
⁷ Umsatzzahlen exklusive dem FV *Gesundheitsbetriebe*. Weitere nicht inkludierte Bereiche: *Schaustellgewerbe und Vergnügungsparks; Tanzschulen; Spiel-, Wett- und Lotteriewesen*.
⁸ Aktive Berechtigungen laut WK Steiermark zum 30.9.2023.



Winter- und Sommersaison 2023: Daten & Fakten

Wintersaison

Entwicklung Nächtigungen Wintersaison^{1,2} 2019–2023




TOP5-Skigebiete (lt. Pistenkilometer)

Skigebiet	Pisten-km
Mönichwald - Hochwechsellifte	~4,5 km
St. Jakob im Walde	~4,4 km
Wengzell	~2,0 km
-	-
-	-

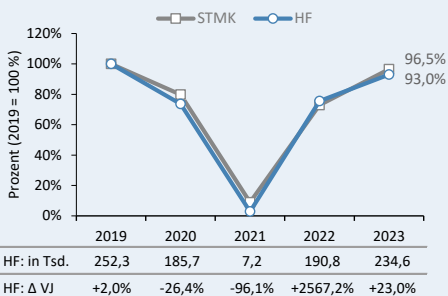
Ausflugsziele Winter & Ganzjahr³ (Auswahl)

Ausflugsziel
Augustiner Chorherrenstift Vorau
H2O Therme Sebersdorf
Heiltherme Bad Waltersdorf
Therme Loipersdorf
Therme Rogner Bad Blumau

Bettendichte (Gemeindeebene) Betten pro EinwohnerIn in der Wintersaison 2022/23



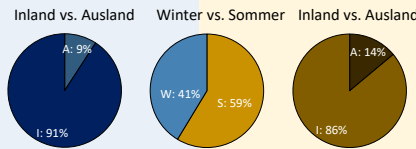
Entwicklung Ankünfte Wintersaison^{1,2} 2019–2023



Ausgewählte Tourismusindikatoren Winter- bzw. Sommersaison 2023

Rang	HF	Indikator	HF	Rang ⁴
3	6,4	Nächtigungsdichte ⁵	9,1	3
12	9,2%	Ausländeranteil (Nächtigungen)	13,9%	12
11	2,5	Mittlere Aufenthaltsdauer	2,9	9
7	399	Anzahl Unterkünfte gesamt	451	6
3	10.737	Anzahl Betten gesamt	11.387	4
3	0,12	Bettendichte ⁵	0,12	4
1	33,7%	Auslastung Betten	42,6%	3
6	478	Anzahl Gastronomiebetriebe	481	7
2	180	Anzahl Hotelleriebetriebe	182	4

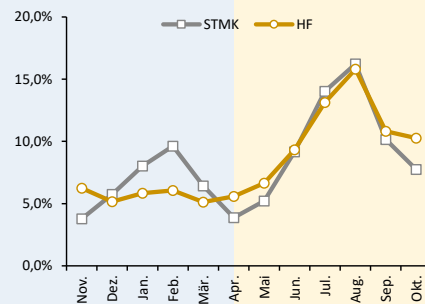
Nächtungsverteilung 2023



Nächtigungen je Monat

Monat	2022/23	Δ VJ	Monat	2023	Δ VJ
Nov.	96.613	+42,8%	Mai	115.894	-5,0%
Dez.	86.351	+93,8%	Jun.	111.933	-16,7%
Jan.	94.169	+14,7%	Jul.	153.370	-7,5%
Feb.	94.337	+11,1%	Aug.	185.809	-6,8%
Mär.	97.726	+12,6%	Sep.	129.568	-4,8%
Apr.	112.580	-7,4%	Okt.	129.395	-3,6%

Jahresgang Nächtigungen Anteil am Tourismusjahr (Ø 2019–2023)



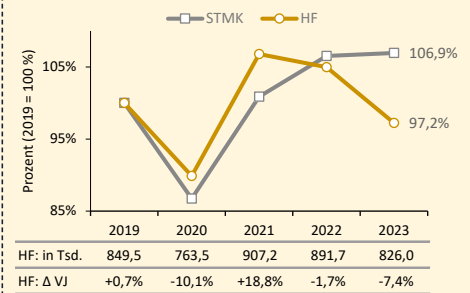
TOP3-Gemeinden 2023 nach Nächtigungsdichte⁵ (ND)

Gemeinde	ND	Gemeinde	ND
Bad Blumau	66	Bad Loipersdorf	65
Bad Loipersdorf	64	Bad Blumau	63
Bad Waltersdorf	55	Bad Waltersdorf	58

¹ Im Falle der Wintersaison steht z. B. 2022 für die Saison 2021/22, 2023 für die Saison 2022/23, etc.
² Δ VJ: Veränderung gegenüber dem Vorjahr.
³ Besucherzahlen sind aktuell nicht verfügbar.
⁴ Reihung der 13 steirischen Bezirke, wobei der höchste Wert dem 1. Rang entspricht.
⁵ Nächtigungen pro EinwohnerIn.
⁶ Betten pro EinwohnerIn.
 Quellen: Landesstatistik Steiermark, Statistik Austria, Bergfex, Steirische Tourismus GmbH, Berechnungen und Darstellung A12.

Sommersaison


Entwicklung Nächtigungen Sommersaison² 2019–2023



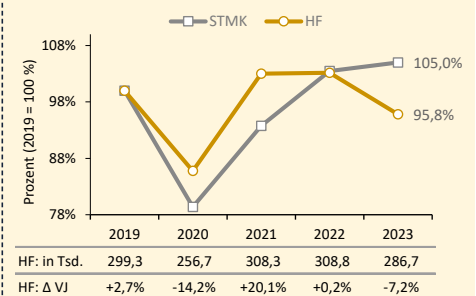
Ausflugsziele Sommer & Ganzjahr³ (Auswahl)

Ausflugsziel
Burg Festenbrug (ohne Führung)
Burg Festenbrug (Führung)
Erlebnis- und Kletterpark Geier in Sebersdorf
Gartendorf Pöllauberg
Kräfterreich St. Jakob im Walde
Museum Hartberg
oekopark Erlebnisreich
Ökopark Hartberg
Ölmühle Fandler
Schloss & Kirche Pöllau
Stubenbergsee
Tierwelt Herberstein
Wallfahrtskirche Pöllauberg

Bettendichte (Gemeindeebene) Betten pro EinwohnerIn in der Sommersaison 2023



Entwicklung Ankünfte Sommersaison² 2019–2023



Hartberg-Fürstenfeld

Die Region

Mit einer Fläche von 1.224 km² deckt der Bezirk Hartberg-Fürstenfeld 7,5 % der gesamten Steiermark ab und stellt damit flächenmäßig den fünftgrößten Bezirk dar. Die Einwohnerzahl liegt bei 91.215 Personen (Stand: 01.01.2023), was 7,2 % des steiermarkweiten Werts entspricht. Mit 75 EinwohnerInnen pro km² liegt die Bevölkerungsdichte des Bezirks damit im Steiermark-Schnitt von 77 EinwohnerInnen je km². Siedlungsschwerpunkte finden sich in den Städten Hartberg und Fürstenfeld sowie entlang der Sohlentäler der Flüsse Raab, Lafnitz, Feistritz und Safen. Zwischen diesen Tälern erstreckt sich das Oststeirische Hügelland mit seinen langgezogenen Riedelrücken. Gegen Norden hin schließt das Joglland an, welches bereits Mittelgebirgscharakter aufweist. Weiter im Norden und im Nordwesten des Bezirks erstreckt sich der östlichste Abschnitt des Steirischen Randgebirges.

Tourismusstrukturen

Die steirische Tourismus-Strukturreform 2021, die mit 01.10.2021 in Kraft getreten ist, brachte eine Reduktion von 96 Tourismusverbänden (60 Einzelverbände und 36 mehrgemeindige Tourismusverbände) auf 11 Tourismusverbände. Die mit dem Strukturwandel einhergehende Konzentration von Angeboten und Finanzmitteln gewährleistet deutlich bessere Möglichkeiten, um den Herausforderungen im modernen Tourismus gewachsen zu sein. Der Bezirk Hartberg-Fürstenfeld ist Teil des Tourismusverbands Oststeiermark, der 46 Gemeinden in den Bezirken Bruck-Mürzzuschlag, Weiz und Hartberg-Fürstenfeld umfasst. Ebenso gehören sieben Gemeinden im Bezirk Hartberg-Fürstenfeld zum Tourismusverband Thermen- & Vulkanland. Der traditionell agrarisch geprägte Bezirk war lange Zeit kaum touristisch erschlossen. In den 1970er Jahren versuchte man, im Sedimentgestein, das weite Teile

des Bezirks bedeckt, Erdöl zu finden. Die Suche nach Öl war zwar erfolglos, dafür stieß man aber auf etwas anderes: Thermalwasser. Bald darauf wurde die Idee geboren, dieses touristisch zu nutzen. Das erste Thermalbad wurde 1978 in Loipersdorf bei Fürstenfeld, seit 01.01.2020 Bad Loipersdorf, errichtet. Mit inzwischen insgesamt vier Thermenstandorten hat sich der Bezirk heute zu einem wichtigen Eckpfeiler des steirischen Tourismus entwickelt. Daneben bietet Hartberg-Fürstenfeld auch ausgedehnte Wanderregionen sowie einige kleinere Wintersportgebiete. Mit durchschnittlich¹ 63 % der jährlichen Ankünfte bzw. 66 % der jährlichen Nächtigungen gibt es eine saisonale Tendenz hin zum Sommerhalbjahr (Mai bis Oktober). Über das Tourismusjahr verteilt zeigt sich ein Nächtigungsverlauf mit einem Gipfel im Hochsommer, aber ohne markanten Tiefpunkt. Die Monate November bis Juni nehmen jeweils knapp 5 % bis rund 9 % an den jährlichen Nächtigungen ein. Lediglich die Monate Juli und August ragen im Jahresverlauf mit 13 % bzw. 16 % der jährlichen Nächtigungen heraus.

Im Winterhalbjahr 2022/23 boten 399 Beherbergungsbetriebe 10.737 Betten an, während im Sommerhalbjahr 2023 von 451 Beherbergungsbetrieben 11.387 Betten zur Verfügung gestellt wurden. Die Auslastung der Betten ist im steiermarkweiten Vergleich recht hoch. Im Winterhalbjahr 2022/23 lag sie bei 33,7 % (Rang 1), im Sommerhalbjahr 2023 bei 42,6 % (Rang 3). Zu den tourismusintensivsten Gemeinden innerhalb des Bezirks – im Sinne von Nächtigungen pro EinwohnerIn – zählen Bad Blumau, Bad Loipersdorf, Bad Waltersdorf, Stubenberg und Sankt Jakob im Walde. Insgesamt rangiert Hartberg-Fürstenfeld, was die Tourismusintensität betrifft, mit 15,4 Nächtigungen pro EinwohnerIn unter den TOP 3 der steirischen Bezirke.

¹ Durchschnitt 2019-2023.

Ankünfte & Nächtigungen

Mit 521.362 Ankünften (+4,4 %) und 1.407.745 Nächtigungen (+2,1 %) konnten die coronapandemiebedingten Auswirkungen auch im Bezirk Hartberg-Fürstenfeld im Tourismusjahr 2023 weiter gemildert werden. Waren die Monate April bis Oktober des Tourismusjahres 2023 noch von Verlusten bei den Nächtigungen gezeichnet, konnten vor allem in den Monaten Dezember (+93,8 %), November (+42,8 %) und Januar (+14,7 %) Zuwächse erzielt werden. Auch die verbleibenden Monate konnten Zuwächse realisieren.

Die Auswirkungen der coronapandemiebedingten Maßnahmen zeigen sich auch in der 5-Jahresentwicklung noch ganz deutlich. Die Ankünfte lagen um -5,5 %, die Nächtigungen um -4,5 % unter jenes des Jahres 2019.

Unterdurchschnittlich ist im Bezirk Hartberg-Fürstenfeld die durchschnittliche Aufenthaltsdauer, die im Tourismusjahr 2023 bei 2,7 Tagen und damit deutlich unter dem steirischen Durchschnitt von 3,1 Tagen lag. Auch der Ausländeranteil liegt deutlich unter dem steirischen Schnitt. Im Tourismusjahr 2023 belief er sich im Bereich der Ankünfte auf 9,9 % (Rang 13), im Bereich der Nächtigungen auf 12,0 % (Rang 12). Der Großteil der ausländischen Gäste stammte aus Deutschland (41,1 % der ausländischen Nächtigungen), gefolgt von Ungarn (9,4 %), Polen (7,5 %), der Schweiz und Liechtenstein (6,6 %) und Tschechien (4,1 %).

Umsätze & Beschäftigte

Im Jahr 2023 (Stichtag 31.07.) waren in Hartberg-Fürstenfeld in den Fachverbänden Gastronomie und Hotellerie rund 3.600 Personen unselbstständig beschäftigt, was 10,9 % der steiermarkweit in diesen Fachverbänden unselbstständig beschäftigten Personen entsprach. Der Anteil der Frauen belief sich dabei auf 67,5 %. Gegenüber dem Vorjahr wurde ein Beschäftigungszuwachs von +1,5 % verzeichnet, der etwas über dem steirischen Trend von

+0,7 % lag. Der 5-Jahrestrend fiel mit einem Zuwachs von +1,8 % deutlich positiver als der steiermarkweite Trend von -6,5 % aus. In der gesamten Sparte „Tourismus- & Freizeitwirtschaft“² belief sich die Zahl der unselbstständig Beschäftigten im Jahr 2023 (Stichtag 31.07.) auf rund 4.700 Personen. Dies entsprach einem Beschäftigungszuwachs von +4,3 % gegenüber dem Vorjahr. Verantwortlich zeichnet dafür die Fachgruppe Gesundheitsbetriebe (FG 603), die in allen Regionen einen deutlichen Zuwachs an Beschäftigten realisierte.

Angaben zu den Umsätzen basieren auf den aktuellsten Ergebnissen der Leistungs- und Strukturhebung der Statistik Austria und beziehen sich daher auf das Jahr 2022. Insgesamt konnten rund € 241 Millionen an Umsatz in den Fachverbänden Gastronomie und Hotellerie erwirtschaftet werden. Dies entspricht etwa 11 % des steirischen Werts. Gegenüber dem Vorjahr wurde ein Zuwachs von +34,5 % verzeichnet, die Steiermark verzeichnete einen Zuwachs von +44,4 %. In der gesamten Sparte „Tourismus- & Freizeitwirtschaft“ (exklusive Gesundheitsbetriebe)³ belief sich der erwirtschaftete Umsatz 2022 auf rund € 293 Millionen.

Tourismus-Highlights: Events & Sehenswürdigkeiten

Zu den beliebtesten Ausflugszielen und Besuchermagneten des Bezirks zählen die vier Thermen: das Thermenresort Loipersdorf, die Heiltherme Bad Waltersdorf, die H2O Therme sowie das von Friedensreich Hundertwasser gestaltete Rogner Bad Blumau. Der Tourismus in Hartberg-Fürstenfeld beschränkt sich allerdings nicht nur auf den Thermen-tourismus. Der Bezirk kann u. a. auch mit einigen Badeseen aufwarten. Einer der bekanntesten ist wohl der Stubenbergsee mit jährlich rund 350.000 BesucherInnen. Nahe dem See gelegen bildet der Tierpark Herberstein einen weiteren Besuchermagneten. Ebenfalls als Ausflugsziele beliebt sind das Schloss und die Pfarrkirche von Pöllau sowie die Wallfahrtskirche Pöllauberg. Das Pöllauer Tal ist zudem mit einer Fläche von 124 km² als Naturpark

² Die Sparte "Tourismus- und Freizeitwirtschaft" umfasst gemäß Kammersystematik folgende Fachverbände: Gastronomie (601), Hotellerie (602), Gesundheitsbetriebe (603), Reisebüros (604),

Kino-, Kultur- und Vergnügungsbetriebe (605) sowie Freizeit- und Sportbetriebe (606).

³ Weitere nicht inkludierte Bereiche: Schaustellergewerbe und Vergnügungsparks; Tanzschulen; Spiel-, Wett- und Lotteriewesen.

ausgewiesen. Im nördlichen Teil des Bezirks findet man außerdem kleinere Skigebiete, die zusammen etwa 11 km an Skipisten bieten. Insgesamt machen sie damit knapp 2 % der gesamten steirischen Pistenkilometer aus. LangläuferInnen werden je nach Wetterlage Loipen im Ausmaß von etwas über 120 km geboten, was rund 6 % der gesamten steirischen Loipenkilometer entspricht.

Quellen

- Arbeitsmarktdatenbank AMDB (2023): <https://arbeitsmarktdatenbank.at/>
- Bergfex (2024): Skigebiete Steiermark; Baden-Seen Steiermark www.bergfex.at
- GIS-Steiermark (2024): Steiermark – Geodaten (Grenzen ab 2020)
- Dachverband der Sozialversicherungsträger DSVS (2023): www.hauptverband.at
- Landesstatistik Steiermark (2024): <http://www.verwaltung.steiermark.at>
- Statistik Austria (2024): www.statistik.at
- Steirische Tourismus GmbH (2020): www.steiermark.com
- WIBIS Steiermark (2024): www.wibis-steiermark.at
- WKO Steiermark (2023): Beschäftigtenstatistik 2023 <http://wko.at/stmk/zdf>

Impressum

Im Auftrag der Abteilung 12 – Wirtschaft, Tourismus, Wissenschaft und Forschung | Referat Tourismus

unter Mitarbeit

des Referates Wirtschaft und Innovation der A12,
des Referates Statistik und Geoinformation der A17
und

des Referates Kommunikation Land Steiermark.