



Graz-Umgebung



A12 - Wirtschaft, Tourismus, Wissenschaft und Forschung | Referat Tourismus

TOURIS FACT SHEET (Bezirk)

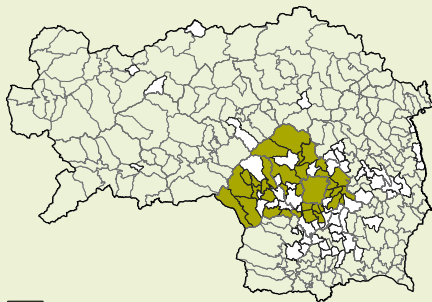
TOURIS – Steiermark: Daten & Fakten (Stand: Februar 2025)

Region & Angebot

Tourismusstruktur (Stand: Februar 2025)¹

Tourismusverband Region Graz	
Vorsitzende	Sylvia Loidolt
Anschrift	Messeplatz 1/Messeturm, 8010 Graz
Mailadresse	erlebnis@regiongraz.at
Telefonnummer	+43 676 84 78 95 800
Anzahl der Tourismusgemeinden	32
Homepage	www.regiongraz.at

Tourismusverbände¹



■ Region Graz
 keine Tourismusgemeinden

Ausgewählte Kennzahlen

Merkmal	GU	Anteil STMK
National-/Naturparkflächen [km ²]	0	0,0%
(Bade-)Seenfläche [ha]	~80	~3,8%
Skipisten [km]	~0	~0%
Thermen [Anzahl]	0	0,0%

Regelmäßige Events

Auswahl

Event
Auf in den Frühling (Freilichtmuseum Stübing)
Austrian Darts Open Premstätten
Blasmusikkonzerte Frohnleiten
Erlebnistag (Freilichtmuseum Stübing)
Frohnleitner Stadtlauf
Lumagica, Murhof Frohnleiten
Sommertheater Frohnleiten
Tannengraß und Lebzeltstern, Advent im Freilichtm. Stübing

¹ Inkrafttreten der Tourismusstrukturreform am 1. Oktober 2021.
² Alle Angaben in der Spalte „Nachfrage & Herkunft“ beziehen sich auf das Tourismusjahr, sonstige Angaben auf das Kalenderjahr.
³ Reihung der 13 steirischen Bezirke, wobei der höchste Wert dem 1. Rang entspricht.
⁴ Nächtigungen pro EinwohnerIn.
 Quellen: LASTAT, Statistik Austria, AMDB, HVSU, WIBIS Steiermark, Bergflex, Steirische Tourismus GmbH, Geomix, WKO. Berechnungen und Darstellungen A12. **Stand: Februar 2025**

Nachfrage & Herkunft

Nachfrageindikatoren² 2024

Indikator	GU	STMK	Rang ³
Nächtigungen	633.643	13.872.679	6
Veränderung zum Vorjahr	+3,7%	+1,7%	5
Trend 2020-2024	+38,8%	+23,2%	3
Anteil an STMK-Nächtigungen	4,6%	-	6
Nächtigungsdichte ⁴	3,9	11,0	11
Ausländeranteil	33,3%	44,8%	6
Ankünfte	200.491	4.473.669	8
Veränderung zum Vorjahr	+2,5%	+2,6%	5
Trend 2020-2024	+58,0%	+30,8%	3
Anteil an STMK-Ankünften	4,5%	-	8
Ausländeranteil	47,8%	39,8%	5
Mittlere Aufenthaltsdauer	3,2	3,1	6
Inländer	4,0	2,8	3
Ausländer	2,2	3,5	12

TOP5-Herkunftsländer 2024 (Nächtigungen)

Land	Anteil an ausländ. Nächtigungen	Δ VJ
GER	33,2% / 46,3%	+5,1% / +2,2%
POL	4,1% / 14,7%	+13,5% / +9,3%
HUN	12,0% / 9,1%	-2,8% / +7,9%
HRV	4,1% / 1,3%	+17,7% / -7,1%
SVK	3,8% / 2,9%	-10,4% / +8,8%

Herkunfts-Bundesländer 2024 (Nächtigungen)

Land	Anteil an inländ. Nächtigungen	Δ VJ
ST	50,2% / 25,1%	+2,5% / +0,9%
WN	14,0% / 21,9%	+15,0% / +0,1%
NÖ	11,0% / 21,0%	-0,4% / -0,3%
KTN	7,7% / 5,4%	+10,7% / -0,0%
OÖ	7,3% / 12,6%	+2,5% / +1,3%
BGL	3,9% / 4,7%	-2,5% / +2,3%
SBG	2,6% / 4,4%	-5,0% / +3,4%
TIR	2,5% / 3,3%	+4,7% / -1,3%
VBG	0,9% / 1,6%	+3,4% / -10,8%

TOP5-Gemeinden 2024

nach Nächtigungen (NG) bzw. Nächtigungsdichte⁴ (ND)

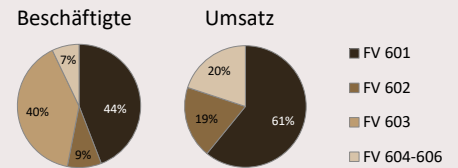
Gemeinde	NG	Gemeinde	ND
Premstätten	121.459	St. Radegund bei Graz	45
Laßnitzhöhe	118.388	Laßnitzhöhe	41
St. Radegund bei Graz	98.189	Premstätten	17
Feldkirchen bei Graz	45.268	Semriach	10
Seiersberg-Pirka	36.149	Übelbach	7

Umsatz & Beschäftigte

Sparte „Tourismus- & Freizeitwirtschaft“⁵

Indikator	GU	STMK	Rang
Beschäftigte (Stand 2023) ⁶	4.477	50.774	4
Veränderung zum Vorjahr	+15,1%	+9,5%	1
Trend 2019-2023	+17,3%	+2,1%	2
Anteil an STMK-Beschäftigten	8,8%	-	4
Anteil geringfügig Beschäftigte	16,3%	16,2%	6
Anteil Frauen	66,4%	67,3%	11
Umsatz (in Mio. €; Stand 2022) ⁷	162,1	2.901,2	5
Veränderung zum Vorjahr	+44,8%	+51,1%	6
Anteil an STMK-Umsatz	5,6%	-	5
Tourismus- und Freizeitbetriebe ⁸	1.315	14.514	3

Anteile der einzelnen Fachverbände (Rundungsdifferenzen nicht ausgeglichen)



Fachverband Gastronomie (601)

Indikator	GU	STMK	Rang
Beschäftigte (Stand 2023) ⁶	1.976	19.189	2
Veränderung zum Vorjahr	+1,1%	+0,6%	5
Trend 2019-2023	+11,5%	-8,3%	2
Anteil an STMK-Beschäftigten	10,3%	-	2
Anteil geringfügig Beschäftigte	24,6%	26,1%	9
Anteil Frauen	56,0%	59,3%	12
Umsatz (in Mio. €; Stand 2022)	98,7	1.236,2	3
Veränderung zum Vorjahr	+36,7%	+43,9%	12
Anteil an STMK-Umsatz	8,0%	-	3
Anzahl Gastronomiebetriebe ⁸	578	6.558	3

Fachverband Hotellerie (602)

Indikator	GU	STMK	Rang
Beschäftigte (Stand 2023) ⁶	400	13.829	10
Veränderung zum Vorjahr	+9,4%	+0,8%	2
Trend 2019-2023	-14,7%	-3,9%	11
Anteil an STMK-Beschäftigten	2,9%	-	10
Anteil geringfügig Beschäftigte	18,7%	10,4%	1
Anteil Frauen	67,1%	68,0%	10
Umsatz (in Mio. €; Stand 2022)	31,1	1.044,2	10
Veränderung zum Vorjahr	+43,0%	+44,9%	5
Anteil an STMK-Umsatz	3,0%	-	10
Anzahl Hotelleriebetriebe ⁸	117	2.283	8

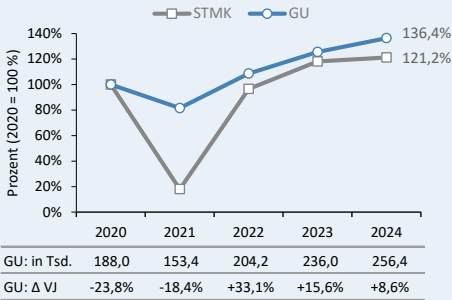
⁵ Die Sparte „Tourismus- und Freizeitwirtschaft“ umfasst gemäß Kammersystematik folgende Fachverbände: *Gastronomie* (601), *Hotellerie* (602), *Gesundheitsbetriebe* (603), *Reisebüros* (604), *Kino-, Kultur- und Vergnügungsbetriebe* (605) sowie *Freizeit- und Sportbetriebe* (606).
⁶ Unselbstständig Beschäftigte (inkl. geringfügig Beschäftigte) zum Stichtag 31. Juli.
⁷ Umsatzzahlen exklusive dem FV *Gesundheitsbetriebe*. Weitere nicht inkludierte Bereiche: *Schaustellgewerbe und Vergnügungsparks*; *Tanzschulen*; *Spiel-, Wett- und Lotteriewesen*.
⁸ Aktive Berechtigungen laut WK Steiermark zum 30.9.2023.



Winter- und Sommersaison 2024: Daten & Fakten

Wintersaison

Entwicklung Nächtigungen Wintersaison^{1,2} 2020–2024




TOP5-Skigebiete (lt. Pistenkilometer)

Skigebiet	Pisten-km
Gedersberg	~0,3 km
-	-
-	-
-	-
-	-

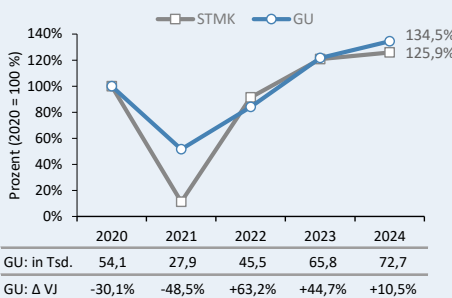
Ausflugsziele Winter & Ganzjahr³ (Auswahl)

Ausflugsziel
Arnold Schwarzenegger Museum (Thal)
Jakobuskirche (Thal)
Johannes Kepler Volkssternwarte
Wallfahrtskirche Judendorf-Straßengel
Zisterzienserstift Rein

Bettendichte (Gemeindeebene) Betten pro EinwohnerIn in der Wintersaison 2023/24



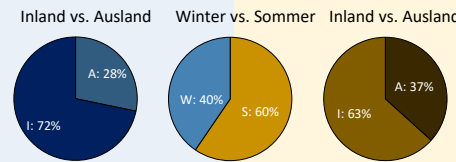
Entwicklung Ankünfte Wintersaison^{1,2} 2020–2024



Ausgewählte Tourismusindikatoren Winter- bzw. Sommersaison 2024

Rang	GU	Indikator	GU	Rang ⁴
10	1,6	Nächtigungsdichte ⁵	2,3	12
9	28,3%	Ausländeranteil (Nächtigungen)	36,7%	6
6	3,5	Mittlere Aufenthaltsdauer	3,0	6
11	194	Anzahl Unterkünfte gesamt	203	12
9	5.834	Anzahl Betten gesamt	5.912	9
12	0,04	Bettendichte ⁵	0,04	12
5	30,0%	Auslastung Betten	38,9%	4
3	573	Anzahl Gastronomiebetriebe	583	3
8	112	Anzahl Hotelleriebetriebe	112	9

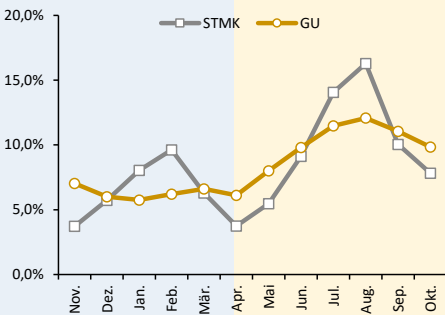
Nächtungsverteilung 2024



Nächtigungen je Monat

Monat	2023/24	Δ VJ	Monat	2024	Δ VJ
Nov.	44.109	-2,0%	Mai	54.646	-0,7%
Dez.	42.623	+34,1%	Jun.	62.966	+3,6%
Jan.	38.507	+12,4%	Jul.	68.265	+2,6%
Feb.	37.636	-7,1%	Aug.	69.650	+3,9%
Mär.	45.037	+8,4%	Sep.	61.903	-6,8%
Apr.	48.509	+13,0%	Okt.	59.792	+1,0%

Jahresgang Nächtigungen Anteil am Tourismusjahr (Ø 2020–2024)



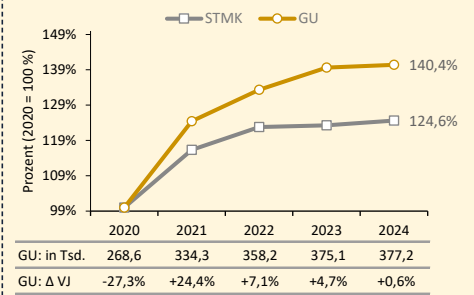
TOP3-Gemeinden 2024 nach Nächtigungsdichte⁵ (ND)

Gemeinde	ND	Gemeinde	ND
St. Radegund bei Graz	22	St. Radegund bei Graz	23
Laßnitzhöhe	19	Laßnitzhöhe	22
Premstätten	5	Premstätten	12

¹ Im Falle der Wintersaison steht z. B. 2023 für die Saison 2022/23, 2024 für die Saison 2023/24, etc.
² Δ VJ: Veränderung gegenüber dem Vorjahr.
³ Besucherzahlen sind aktuell nicht verfügbar.
⁴ Reihung der 13 steirischen Bezirke, wobei der höchste Wert dem 1. Rang entspricht.
⁵ Nächtigungen pro EinwohnerIn.
⁶ Betten pro EinwohnerIn.
 Quellen: Landesstatistik Steiermark, Statistik Austria, Bergfex, Steirische Tourismus GmbH, Berechnungen und Darstellung A12.

Sommersaison


Entwicklung Nächtigungen Sommersaison² 2020–2024



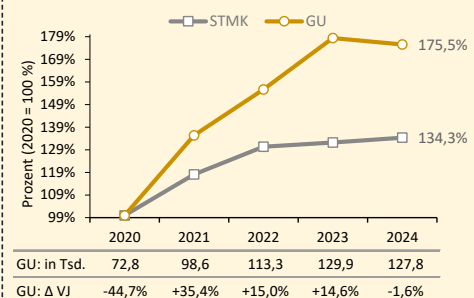
Ausflugsziele Sommer & Ganzjahr³ (Auswahl)

Ausflugsziel
Freilichtmuseum Stübing
Kesselfallklamm
Kneipp-Meditationsweg (St. Radegund)
Lurgrotte Peggau
Lurgrotte Semriach
Österr. Skulpturenpark
Österreichisches Luftfahrt-Museum
Schöckl-Seilbahn
Schwarzlsee
Sensenwerk Deutschfeित्रitz
Sommerrodelbahn Schöckl (Fahrten)
Techn. Eisenbahnmuseum Lieboch - TEML
Thalersee

Bettendichte (Gemeindeebene) Betten pro EinwohnerIn in der Sommersaison 2024



Entwicklung Ankünfte Sommersaison² 2020–2024



Graz-Umgebung

Die Region

Mit einer Fläche von 1.085 km² deckt Graz-Umgebung 6,6 % der gesamten Steiermark ab und nimmt damit im Vergleich zu den anderen steirischen Bezirken flächenmäßig den siebten Rang ein. Die Einwohnerzahl liegt bei 163.722 Personen (Stand: 01.01.2024), was 12,9 % der steirischen Bevölkerung entspricht. Damit stellt Graz-Umgebung den Bezirk mit der zweithöchsten Bevölkerungszahl dar und weist mit 151 EinwohnerInnen pro km² auch die zweithöchste Bevölkerungsdichte auf (Steiermark 77).

Der nördliche Teil des Bezirks Graz-Umgebung ist vom Steirischen Randgebirge geprägt. Die größten Siedlungen befinden sich im zentral von Norden nach Süden verlaufenden Murtal. Am südlichen Rand des Gebirges liegt die Landeshauptstadt Graz, die allerdings nicht zum Bezirk Graz-Umgebung zählt. Westlich und östlich der Stadt beginnen die locker besiedelten Landschaften des West- und Oststeirischen Hügellandes. Im Süden des Bezirks breiten sich die ebenen Bereiche des Grazer Feldes und des Kainachtals aus, welche sowohl von der Landwirtschaft als auch von Gewerbe und Industrie genutzt werden. Das Grazer Feld wurde zudem von der Suburbanisierung der Landeshauptstadt erfasst und ist heute dicht besiedelt.

Tourismusstrukturen

Die steirische Tourismus-Strukturreform 2021, die mit 01.10.2021 in Kraft getreten ist, brachte eine Reduktion von 96 Tourismusverbänden (60 Einzelverbände und 36 mehrgemeindige Tourismusverbände) auf 11 Tourismusverbände. Die mit dem Strukturwandel einhergehende Konzentration von Angeboten und Finanzmitteln gewährleistet deutlich bessere Möglichkeiten, um den Herausforderungen im modernen Tourismus gewachsen zu sein.

Der Bezirk Graz-Umgebung ist Teil des Tourismusverbands „Region Graz“, der 32 Gemeinden in den Bezirken Graz (Stadt), Graz-Umgebung und Voitsberg umfasst.

Touristisch wird Graz-Umgebung vor allem als Naherholungsgebiet der Stadt Graz genutzt, kann aber auch vom dortigen Geschäfts- und Kongresstourismus profitieren. Der saisonale Schwerpunkt liegt mit durchschnittlich¹ 67 % der jährlichen Ankünfte bzw. 62 % der jährlichen Nächtigungen im Sommerhalbjahr (Mai bis Oktober). Insgesamt weicht der Jahresgang der Nächtigungen deutlich vom steirischen Pendant ab. Während die Steiermark einen 2-gipfeligen Saisonverlauf mit jeweils einer deutlichen Spitze im Winter sowie im Sommer aufweist, sind die Nächtigungen in Graz-Umgebung sichtlich ausgeglichener über das Tourismusjahr verteilt, mit einem leichten Gipfel im Sommer. Die geringsten Nächtigungen (durchschnittlich jeweils um 6 %) werden in Graz-Umgebung im Dezember, Januar, Februar und April verzeichnet, wodurch im Winterhalbjahr im Vergleich zur gesamten Steiermark ein annähernd spiegelverkehrter Verlauf zu beobachten ist. Der Sommergipfel liegt – wie in der Steiermark (16 %) insgesamt – mit 12 % der Nächtigungen im August.

Im Winterhalbjahr 2023/24 boten 194 Beherbergungsbetriebe 5.834 Betten an, während im Sommerhalbjahr 2024 von 203 Beherbergungsbetrieben 5.912 Betten zur Verfügung gestellt wurden. Die Bettenauslastung lag in der Wintersaison 2023/24 bei 30,0 %, in der Sommersaison 2024 hingegen bei 38,9 %, womit Graz-Umgebung im Bezirksvergleich sowohl im Winterhalbjahr (Rang 5) als auch im Sommerhalbjahr (Rang 4) im Mittelfeld der steirischen Bezirke liegt.

Zu den tourismusintensivsten Gemeinden – im Sinne von Nächtigungen pro EinwohnerIn – zählen die beiden Luftkurorte Sankt Radegund bei Graz

¹ Durchschnitt 2020-2024.

und Laßnitzhöhe sowie Premstätten, Semriach und Übelbach. Insgesamt ist die Nächtigungsdichte in Graz-Umgebung allerdings weiterhin niedrig. Im Tourismusjahr 2024 wurden lediglich 3,9 Nächtigungen pro EinwohnerIn verzeichnet, was dem elften Rang im Bezirksvergleich entsprach. Durch die Nähe zur Stadt Graz stellt der Bezirk allerdings ein beliebtes Tagesausflugsziel dar.

Ankünfte & Nächtigungen

Im Tourismusjahr 2024 lag die Zahl der Ankünfte bei 200.491, was einem Zuwachs gegenüber dem Vorjahr von +2,5 % entspricht. Die Zahl der Nächtigungen stieg gegenüber dem Vorjahr um +3,7 % auf 633.643. Nennenswerte Nächtigungsverluste gab es in den Monaten Februar (-7,1 %) und September (-6,8 %). Starke Zuwächse hingegen in den Monaten Dezember (+34,1%), April (+13,0 %) und Januar (+12,4 %).

Die 5-Jahresentwicklung (2020 bis 2024) ist stark von der coronabedingten Entwicklung des Jahres 2021 beeinflusst. So lagen die 200.491 Ankünfte um +58,0 % über dem Wert von 2020. Die Nächtigungen waren mit 633.643 um +38,8 % höher als im Jahr 2020. Lag im Tourismusjahr 2007 die durchschnittliche Aufenthaltsdauer noch bei 4,0 Tagen, blieb der durchschnittliche Gast 2024 pro Aufenthalt 3,2 Tage (2020: 3,6 Tage; 2019: 3,0 Tage) im Bezirk Graz-Umgebung.

Der Großteil der Übernachtungsgäste in Graz-Umgebung stammt aus dem Inland. So entfielen im Tourismusjahr 2024 nur 33,3 % der Nächtigungen auf Gäste aus dem Ausland, während 66,7 % aus Österreich kamen. Wichtigstes Herkunftsland der ausländischen Gäste war Deutschland (33,2 % der ausländischen Nächtigungen), gefolgt von Polen (14,7 %), Ungarn (12,0 %), Kroatien (4,1 %) und der Slowakei mit 3,8 %.

Umsätze & Beschäftigte

Im Jahr 2023 (Stichtag 31.07.) waren im Bezirk Graz-Umgebung in den Fachverbänden Gastronomie und Hotellerie rund 2.380 Personen unselbstständig beschäftigt, was 7,2 % der steiermarkweit in diesen Fachverbänden unselbstständig beschäftigten Personen entsprach. Der Anteil der Frauen belief sich dabei auf 57,8 %. Gegenüber dem Vorjahr wurde ein Beschäftigungszuwachs von +2,4 % (Steiermark: +0,7 %) verzeichnet. Der 5-Jahrestrend fiel mit einem Zuwachs von +6,1 % deutlich positiver als im Steiermarkdurchschnitt mit -6,5 % aus. In der gesamten Sparte „Tourismus- & Freizeitwirtschaft“² belief sich die Zahl der unselbstständig Beschäftigten im Jahr 2023 (Stichtag 31.07.) auf rund 4.480 Personen. Dies entspricht einem Beschäftigungszuwachs von +15,1 % gegenüber dem Vorjahr. Verantwortlich zeichnet dafür die Fachgruppe Gesundheitsbetriebe (FG 603), die in allen Regionen einen deutlichen Zuwachs an Beschäftigten realisierte.

Angaben zu den Umsätzen basieren auf den aktuellsten Ergebnissen der Leistungs- und Strukturhebung der Statistik Austria und beziehen sich daher auf das Jahr 2022. Insgesamt konnten rund € 130 Millionen an Umsatz in den Fachverbänden Gastronomie und Hotellerie erwirtschaftet werden. Dies entspricht rund 5,7 % des steirischen Werts. Gegenüber dem Vorjahr wurde ein Zuwachs von +38,2 % verzeichnet, steiermarkweit war ein Zuwachs von +44,4 % zu beobachten. In der gesamten Sparte „Tourismus- & Freizeitwirtschaft“ (exklusive Gesundheitsbetriebe)³ belief sich der erwirtschaftete Umsatz 2022 auf rund € 162 Millionen.

Tourismus-Highlights: Events & Sehenswürdigkeiten

Der Bezirk Graz-Umgebung stellt ein beliebtes Naherholungsgebiet der GrazerInnen dar und bietet eine Reihe von Ausflugszielen, wie etwa den als „Grazer Hausberg“ bezeichneten Schöckl, der gern zum Spaziergehen, Wandern, Downhill-Mountainbiken, Drachenfliegen und Paragleiten

² Die Sparte "Tourismus- und Freizeitwirtschaft" umfasst gemäß Kammersystematik folgende Fachverbände: Gastronomie (601), Hotellerie (602), Gesundheitsbetriebe (603), Reisebüros (604),

Kino-, Kultur- und Vergnügungsbetriebe (605) sowie Freizeit- und Sportbetriebe (606).

³ Weitere nicht inkludierte Bereiche: Schaustellgewerbe und Vergnügungsparks; Tanzschulen; Spiel-, Wett- und Lotteriewesen.

genutzt wird. Die auf den Berg führende Seilbahn verzeichnete 2019 rund 213.000 Berg- und Talfahrten, während die sich am Schöckl befindliche Sommerrodelbahn 72.700 Fahrten verbuchen konnte.

Während sich das in weiten Teilen verkarstete und Großteils bewaldete Gebirge im Norden des Bezirks kaum für alpinen Wintersport eignet, findet man im Karst des Grazer Berglandes eine andere Besucherattraktion: die Lurgrotte mit jeweils einem Eingang in Semriach und Peggau. Ebenso im Nordteil des Bezirks liegt das Österreichische Freilichtmuseum Stübing. Besonderen Anklang finden dort Veranstaltungen wie etwa „Tannengrass & Lebzeltstern“ im Advent, das Frühlingsfest „HoamART“ oder der Erlebnistag, die für gewöhnlich mehrere tausend BesucherInnen anziehen.

Des Weiteren verfügt Graz-Umgebung über einige Badeseen, wie etwa die Copacabana Graz oder den Badensee Kumberg. Den bedeutendsten Badensee im Umkreis der Landeshauptstadt bildet jedoch der Schwarzsee. Im Laufe der Jahre entstand hier in einem ehemaligen Schotter-Abbaugelände ein großes Freizeitzentrum. Neben vielzähligen Sportangeboten finden hier auch regelmäßig Großveranstaltungen mit heimischen und internationalen Stars statt.

Quellen

- Arbeitsmarktdatenbank AMDB (2024): <https://arbeitsmarktdatenbank.at/>
- Bergfex (2025): Skigebiete Steiermark; Badeseen Steiermark www.bergfex.at
- GIS-Steiermark (2025): Steiermark – Geodaten (Grenzen ab 2025)
- Dachverband der Sozialversicherungsträger DSVS (2024): www.hauptverband.at
- Landesstatistik Steiermark (2025): <http://www.verwaltung.steiermark.at>
- Statistik Austria (2025): www.statistik.at
- Steirische Tourismus GmbH (2020): www.steiermark.com
- WIBIS Steiermark (2024): www.wibis-steiermark.at

- WKO Steiermark (2023): Beschäftigtenstatistik 2023 <http://wko.at/stmk/zdf>

Impressum

Im Auftrag der Abteilung 12 – Wirtschaft, Tourismus, Wissenschaft und Forschung | Referat Tourismus

unter Mitarbeit

des Referates Wirtschaft und Innovation der A12, des Referates Statistik und Geoinformation der A17 und

des Referates Kommunikation Land Steiermark.