



# Erzberg-Leoben



A12 - Wirtschaft, Tourismus, Wissenschaft und Forschung | Referat Tourismus

TOURIS FACT SHEET (Erlebnisregion)

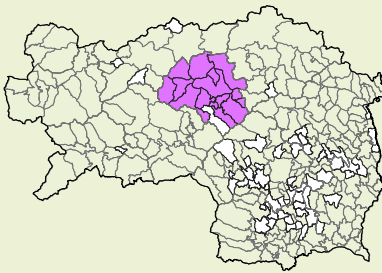
## TOURIS – Steiermark: Daten & Fakten (Stand: Februar 2025)

### Region & Angebot

Tourismusstruktur (Stand: Februar 2025)<sup>1</sup>

Tourismusverband Erzberg-Leoben	
Vorsitzender	Rudolf Tischhart
Anschrift	Hauptplatz 3, 8700 Leoben
Mailadresse	office@erzberg-leoben.at
Telefonnummer	+43 3842 48148
Anzahl der Tourismusgemeinden	16
Homepage	www.erzberg-leoben.at

Tourismusverbände<sup>1</sup>



- Erzberg-Leoben
- keine Tourismusgemeinden

Ausgewählte Kennzahlen

Merkmal	EL	Anteil STMK
National-/Naturparkflächen [km <sup>2</sup> ]	0	0,0%
(Bade-)Seenfläche [ha]	~64	~3,0%
Skipisten [km]	~20	~2,8%
Thermen [Anzahl]	0	0,0%

Regelmäßige Events

Auswahl

Event
„Krone“ – Erzberg Adventure Days
Area 53
Erzberg Rodeo
Gösser Kirtag
Iron Road For Children
Leobener Weinfest
Leobener Wiesenfest
Mugelberglauf
Steirische Roas
Winterrallye 2025

<sup>1</sup> Inkrafttreten der Tourismusstrukturreform am 1. Oktober 2021.  
<sup>2</sup> Alle Angaben in der Spalte „Nachfrage & Herkunft“ beziehen sich auf das Tourismusjahr, sonstige Angaben auf das Kalenderjahr.  
<sup>3</sup> Reihung der 11 steirischen Erlebnisregionen, wobei der höchste Wert dem 1. Rang entspricht.  
<sup>4</sup> Nächtigungen pro EinwohnerIn.  
 Quellen: LASTAT, Statistik Austria, AMDB, HVSU, WIBIS Steiermark, Bergflex, Steirische Tourismus GmbH, Geomix, WKO. Berechnungen und Darstellungen A12. **Stand: Februar 2025**

### Nachfrage & Herkunft

Nachfrageindikatoren<sup>2</sup> 2024

Indikator	EL	STMK	Rang <sup>3</sup>
Nächtigungen	320.988	13.872.679	10
Veränderung zum Vorjahr	-3,3%	+1,7%	10
Trend 2020-2024	+27,6%	+23,2%	4
Anteil an STMK-Nächtigungen	2,3%	-	10
Nächtigungsdichte <sup>4</sup>	5,2	11,0	10
Ausländeranteil	55,8%	44,8%	3
Ankünfte	113.586	4.473.669	11
Veränderung zum Vorjahr	+1,3%	+2,6%	5
Trend 2020-2024	+33,7%	+30,8%	3
Anteil an STMK-Ankünften	2,5%	-	11
Ausländeranteil	45,4%	39,8%	5
Mittlere Aufenthaltsdauer	2,8	3,1	6
Inländer	2,3	2,8	9
Ausländer	3,5	3,5	5

TOP5-Herkunftsländer 2024 (Nächtigungen)

Land	Anteil an ausländ. Nächtigungen	Δ VJ
GER	32,8% / 46,3%	+6,6% / +2,2%
HUN	20,3% / 9,1%	+9,2% / +7,9%
NLD	6,3% / 6,5%	-5,7% / -3,6%
CZE	6,0% / 8,7%	+27,2% / +6,2%
POL	5,2% / 4,1%	-25,7% / +9,3%

Herkunfts-Bundesländer 2024 (Nächtigungen)

Land	Anteil an inländ. Nächtigungen	Δ VJ
ST	26,6% / 25,1%	+7,0% / +0,9%
WN	23,1% / 21,9%	+18,4% / +0,1%
NÖ	15,6% / 21,0%	+2,0% / -0,3%
OÖ	11,2% / 12,6%	-7,9% / +1,3%
KTN	9,0% / 5,4%	-38,0% / -0,0%
SBG	4,9% / 4,4%	+4,4% / +3,4%
BGL	4,7% / 4,7%	-6,0% / +2,3%
TIR	3,2% / 3,3%	-10,4% / -1,3%
VBG	1,6% / 1,6%	-11,4% / -10,8%

TOP5-Gemeinden 2024

nach Nächtigungen (NG) bzw. Nächtigungsdichte<sup>4</sup> (ND)

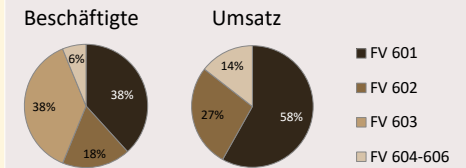
Gemeinde	NG	Gemeinde	ND
Leoben	111.715	Vordernberg	43
Eisenerz	71.428	Eisenerz	21
Vordernberg	39.886	Wald am Schoberpaß	10
Trofaiach	20.820	Tragöß - St. Kath.	7
Niklasdorf	14.241	Niklasdorf	6

### Umsatz & Beschäftigte

Sparte „Tourismus- & Freizeitwirtschaft“<sup>5</sup>

Indikator	EL	STMK	Rang
Beschäftigte (Stand 2023) <sup>6</sup>	1.825	50.774	8
Veränderung zum Vorjahr	+12,8%	+9,5%	3
Trend 2019-2023	+5,9%	+2,1%	2
Anteil an STMK-Beschäftigten	3,6%	-	8
Anteil geringfügig Beschäftigte	14,5%	16,2%	7
Anteil Frauen	70,4%	67,3%	6
Umsatz (in Mio. €; Stand 2022) <sup>7</sup>	83,2	2.901,2	10
Veränderung zum Vorjahr	+44,8%	+51,1%	6
Anteil an STMK-Umsatz	2,9%	-	10

Anteile der einzelnen Fachverbände (Rundungsdifferenzen nicht ausgeglichen)



Fachverband Gastronomie (601)

Indikator	EL	STMK	Rang
Beschäftigte (Stand 2023) <sup>6</sup>	698	19.189	7
Veränderung zum Vorjahr	-1,1%	+0,6%	7
Trend 2019-2023	-12,6%	-8,3%	9
Anteil an STMK-Beschäftigten	3,6%	-	7
Anteil geringfügig Beschäftigte	23,8%	26,1%	7
Anteil Frauen	57,8%	59,3%	8
Umsatz (in Mio. €; Stand 2022)	48,4	1.236,2	8
Veränderung zum Vorjahr	+40,8%	+43,9%	7
Anteil an STMK-Umsatz	3,9%	-	8

Fachverband Hotellerie (602)

Indikator	EL	STMK	Rang
Beschäftigte (Stand 2023) <sup>6</sup>	327	13.829	10
Veränderung zum Vorjahr	-1,3%	+0,8%	8
Trend 2019-2023	-8,3%	-3,9%	8
Anteil an STMK-Beschäftigten	2,4%	-	10
Anteil geringfügig Beschäftigte	12,5%	10,4%	7
Anteil Frauen	71,0%	68,0%	3
Umsatz (in Mio. €; Stand 2022)	22,8	1.044,2	10
Veränderung zum Vorjahr	+41,8%	+44,9%	6
Anteil an STMK-Umsatz	2,2%	-	10

<sup>5</sup> Die Sparte „Tourismus- und Freizeitwirtschaft“ umfasst gemäß Kammerstatistik folgende Fachverbände: *Gastronomie* (601), *Hotellerie* (602), *Gesundheitsbetriebe* (603), *Reisebüros* (604), *Kino-, Kultur- und Vergnügungsbetriebe* (605) sowie *Freizeit- und Sportbetriebe* (606).

<sup>6</sup> Unselbstständig Beschäftigte (inkl. geringfügig Beschäftigte) zum Stichtag 31. Juli.

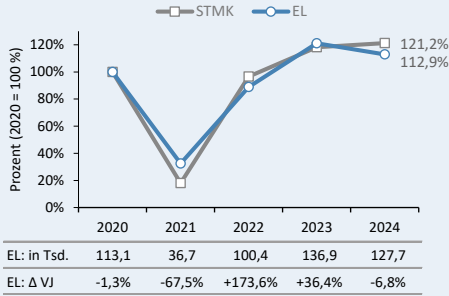
<sup>7</sup> Umsatzzahlen exklusive dem FV *Gesundheitsbetriebe*. Weitere nicht inkludierte Bereiche: *Schaustellgewerbe und Vergnügungsparks; Tanzschulen; Spiel-, Wett- und Lotteriewesen*.



## Winter- und Sommersaison 2024: Daten & Fakten

### Wintersaison

#### Entwicklung Nächtigungen Wintersaison<sup>1,2</sup> 2020–2024



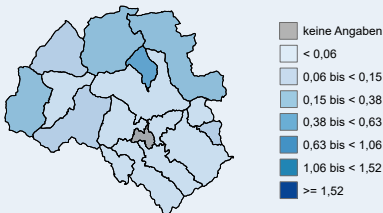
#### TOP5-Skigebiete (lt. Pistenkilometer)

Skigebiet	Pisten-km
Präbichl	~20,0 km
-	-
-	-
-	-
-	-

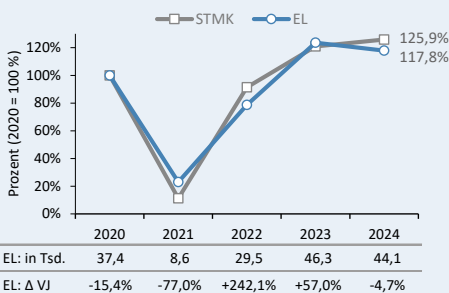
#### Ausflugsziele Winter & Ganzjahr<sup>3</sup> (Auswahl)

Ausflugsziel
ASIA SPA Leoben
Krippenmuseum Eisenerz
Kunsthalle Leoben (inkl. MuseumsCenter)
Stadtmuseum Trofaiach
Wallfahrtskirche Maria Freienstein

#### Bettendichte (Gemeindeebene) Betten pro EinwohnerIn in der Wintersaison 2023/24



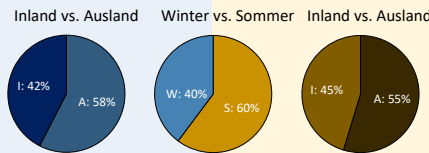
#### Entwicklung Ankünfte Wintersaison<sup>1,2</sup> 2020–2024



#### Ausgewählte Tourismusindikatoren Winter- bzw. Sommersaison 2024

Rang	EL	Indikator	EL	Rang <sup>4</sup>
6	2,1	Nächtigungsdichte <sup>5</sup>	3,1	10
3	57,6%	Ausländeranteil (Nächtigungen)	54,7%	4
6	2,9	Mittlere Aufenthaltsdauer	2,8	7
10	212	Anzahl Unterkünfte gesamt	235	10
10	4.117	Anzahl Betten gesamt	5.609	10
9	0,07	Bettendichte <sup>5</sup>	0,09	7
7	19,0%	Auslastung Betten	26,3%	8

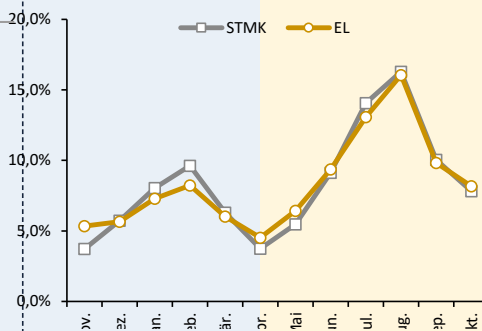
#### Nächtungsverteilung 2024



#### Nächtigungen je Monat

Monat	2023/24	Δ VJ	Monat	2024	Δ VJ
Nov.	17.171	-14,2%	Mai	23.626	-2,7%
Dez.	19.532	-2,9%	Jun.	29.652	-11,0%
Jan.	26.546	-2,1%	Jul.	35.881	-8,5%
Feb.	28.933	+8,5%	Aug.	47.003	+3,5%
Mär.	20.096	-11,0%	Sep.	30.716	+8,9%
Apr.	15.398	-24,7%	Okt.	26.434	+7,8%

#### Jahresgang Nächtigungen Anteil am Tourismusjahr (Ø 2020–2024)



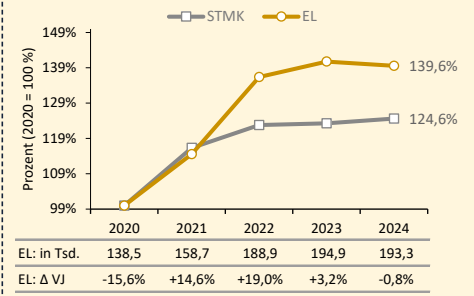
#### TOP3-Gemeinden 2024 nach Nächtigungsichte<sup>5</sup> (ND)

Gemeinde	ND	Gemeinde	ND
Vordernberg	26	Vordernberg	17
Eisenerz	8	Eisenerz	13
Wald am Schoberpaß	2	Wald am Schoberpaß	7

<sup>1</sup> Im Falle der Wintersaison steht z. B. 2023 für die Saison 2022/23, 2024 für die Saison 2023/24, etc.  
<sup>2</sup> Δ VJ: Veränderung gegenüber dem Vorjahr.  
<sup>3</sup> Besucherzahlen sind aktuell nicht verfügbar.  
<sup>4</sup> Reihung der 11 steirischen Erlebnisregionen, wobei der höchste Wert dem 1. Rang entspricht.  
<sup>5</sup> Nächtigungen pro EinwohnerIn.  
<sup>6</sup> Betten pro EinwohnerIn.  
 Quellen: Landesstatistik Steiermark, Statistik Austria, Bergfex, Steirische Tourismus GmbH, Berechnungen und Darstellung A12.

### Sommersaison

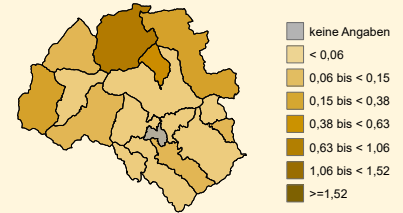
#### Entwicklung Nächtigungen Sommersaison<sup>2</sup> 2020–2024



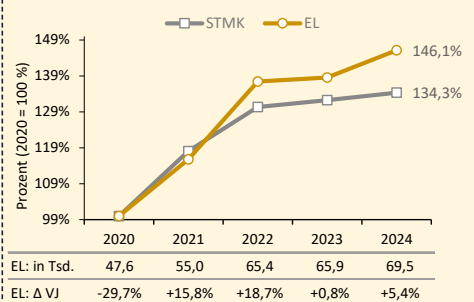
#### Ausflugsziele Sommer & Ganzjahr<sup>3</sup> (Auswahl)

Ausflugsziel
Abenteuer Erzberg
Abenteuerwelt Mautern
Erzbergbahn
Frauenmauerhöhle
Freizeitzentrum Trabochersee
Gösser Brauerei & Braumuseum
Hochofenmuseum Radwerk IV
Kupferschaubergwerk Radmer
Leopoldsteinersee
Museumshof Kammern
Ruine Maßenburg
Schloss Friedhofen
Stift Göss

#### Bettendichte (Gemeindeebene) Betten pro EinwohnerIn in der Sommersaison 2024



#### Entwicklung Ankünfte Sommersaison<sup>2</sup> 2020–2024



## Erzberg-Leoben

### Die Region

Mit einer Fläche von 1.208 km<sup>2</sup> deckt die Erlebnisregion Erzberg-Leoben 7,4 % der steirischen Landesfläche ab. Im Vergleich der steirischen Erlebnisregionen nimmt sie flächenmäßig den 10. Rang ein. Die Einwohnerzahl liegt bei 60.975 Personen (Stand: 01.01.2024), was 4,8 % der steirischen Bevölkerung und Rang 7 im Erlebnisregionsvergleich entspricht. Mit einer Bevölkerungsdichte von 50 EinwohnerInnen je km<sup>2</sup> liegt die Erlebnisregion Erzberg-Leoben unter dem steirischen Durchschnitt von 77 EinwohnerInnen pro km<sup>2</sup> und reiht sich unter den steirischen Erlebnisregionen auf dem 5. Platz ein. Die Erlebnisregion Erzberg-Leoben ist durch einen hohen Gebirgsanteil geprägt. So hat sie Anteil an den Niederen Tauern, den Eisenerzer Alpen, dem Hochschwab-Massiv und dem Steirischen Randgebirge. Besiedelt sind vor allem das Murtal im südöstlichen Bereich der Erlebnisregion, das Liesingtal, das Trofaiacher Becken und das Tal des Erzbaches. Ganz im Norden entfällt zudem ein kleiner Teil des Ennstals auf die Erlebnisregion.

### Tourismusstrukturen

Die steirische Tourismus-Strukturreform 2021, die mit 01.10.2021 in Kraft getreten ist, brachte eine Reduktion von 96 Tourismusverbänden (60 Einzelverbände und 36 mehrgemeindige Tourismusverbände) auf 11 Tourismusverbände. Die mit dem Strukturwandel einhergehende Konzentration von Angeboten und Finanzmitteln gewährleistet deutlich bessere Möglichkeiten, um den Herausforderungen im modernen Tourismus gewachsen zu sein. Die Erlebnisregion Erzberg-Leoben umfasst 15 der 16 Gemeinden des Bezirks Leoben und die Gemeinde Tragöß-Sankt Katharein des Bezirks Bruck-Mürzzuschlag und damit 16 Tourismusgemeinden. Für den Tourismusverband Erzberg-Leoben stehen

lt. Voranschlag für das Kalenderjahr 2025 gesetzliche Einnahmen in der Höhe von € 1.061.000 zur Verfügung.

Mit durchschnittlich<sup>1</sup> rund 65 % der jährlichen Ankünfte und 63 % der jährlichen Nächtigungen gibt es eine leichte saisonale Tendenz hin zum Sommerhalbjahr (Mai bis Oktober). Über das Jahr verteilt zeigt sich ein 2-gipfelter Saisonverlauf mit jeweils einer Spitze im Februar (durchschnittlich rund 8 % der jährlichen Nächtigungen) sowie im August (durchschnittlich 16 % der jährlichen Nächtigungen). Der Saisonverlauf in der Erlebnisregion Erzberg-Leoben weist eine hohe Ähnlichkeit zum steiermarkweiten Verlauf auf, wobei Spitzen und Tiefen jeweils etwas weniger stark ausgeprägt sind.

Im Winterhalbjahr 2023/24 boten 212 Beherbergungsbetriebe 4.117 Betten an, während im Sommerhalbjahr 2024 von 235 Beherbergungsbetrieben 5.609 Betten zur Verfügung gestellt wurden. Die Bettenauslastung lag in der Wintersaison bei 19,0 % (Rang 7), in der Sommersaison hingegen bei 26,3 % (Rang 8). Gemessen an den Nächtigungen pro EinwohnerIn, die sich im Tourismusjahr 2024 auf einen Wert von 5,2 beliefen, zählt die Erlebnisregion Erzberg-Leoben zu den am wenigsten tourismusintensiven Regionen der Steiermark (Rang 10). Der steirische Durchschnitt lag bei 11,0 Nächtigungen pro EinwohnerIn.

### Ankünfte & Nächtigungen

Bei den Ankünften und Nächtigungen kam es zu unterschiedlichen Entwicklungen. Die Ankünfte stiegen im Vergleich zum Vorjahr um +1,3 % auf 113.586, die Nächtigungen sanken hingegen um -3,3 % auf 320.998 (Rang 10).

Deutliche Nächtigungszuwächse waren im Tourismusjahr 2024 vor allem in den Monaten September (+8,9 %), Februar (+8,5 %) und Oktober mit +7,8 %

<sup>1</sup> Durchschnitt 2020-2024.

zu verzeichnen. Starke Rückgänge gab es in den Monaten April (-24,7 %), November (-14,2 %) und März und Juni mit jeweils -11,0 %.

Die 5-Jahresentwicklung fiel im Bereich der Ankünfte mit +33,7 % deutlich positiv aus, im Bereich der Nächtigungen mit +27,6 % ebenfalls ähnlich positiv. Lag die durchschnittliche Aufenthaltsdauer im Tourismusjahr 2010 noch bei 2,3 Tagen, hielten sich Nächtigungsgäste im Tourismusjahr 2024 pro Aufenthalt durchschnittlich 2,8 Tage in der Erlebnisregion Erzberg-Leoben auf (2023: 3,0 Tage). Die Aufenthaltsdauer liegt damit weiterhin leicht unter dem steirischen Wert von 3,1 Tagen. Mit einem Ausländeranteil von 45,4 % im Bereich der Ankünfte befand sich die Erlebnisregion Erzberg-Leoben im Tourismusjahr 2024 im Mittelfeld bzw. mit 55,8 % im Bereich der Nächtigungen auf Rang 3 im Erlebnisregionsvergleich. Zu den wichtigsten Herkunftsländern internationaler Gäste zählten Deutschland (32,8 % der ausländischen Nächtigungen), Ungarn (20,3 %), Niederlande (6,3 %), Tschechien (6,0 %) und Polen (5,2 %).

### Umsätze & Beschäftigte

Im Jahr 2023 (Stichtag 31.07.) waren in der Erlebnisregion Erzberg-Leoben in den Fachverbänden Gastronomie und Hotellerie knapp 1.030 Personen unselbstständig beschäftigt, was 3,1 % der steiermarkweit in diesen Fachverbänden unselbstständig beschäftigten Personen entsprach. Der Anteil der Frauen belief sich dabei auf 62,0 %. Gegenüber dem Vorjahr wurde ein Beschäftigungsminus von -1,1 % verbucht. Der 5-Jahrestrend fiel mit einem Rückgang von -11,3 % deutlich aus und lag unter dem steirischen Trend von -6,5 %. In der gesamten Sparte „Tourismus- & Freizeitwirtschaft“<sup>2</sup> belief sich die Zahl der unselbstständig Beschäftigten im Jahr 2023 (Stichtag 31.07.) auf rund 1.830 Personen. Dies entsprach einem Beschäftigungszuwachs von +12,8 % gegenüber dem Vorjahr. Verantwort-

lich zeichnet dafür die Fachgruppe Gesundheitsbetriebe (FG 603), die in allen Regionen einen deutlichen Zuwachs an Beschäftigten realisierte.

Angaben zu den Umsätzen basieren auf den aktuellsten Ergebnissen der Leistungs- und Strukturhebung der Statistik Austria und beziehen sich daher auf das Jahr 2022. Insgesamt konnten rund € 70 Millionen an Umsatz in den Fachverbänden Gastronomie und Hotellerie erwirtschaftet werden. Dies entspricht etwa 3 % des steirischen Werts. Gegenüber dem Vorjahr wurde ein Zuwachs von +41,1 % verzeichnet, was etwas unter dem steirischen Trend von +44,4 % lag. In der gesamten Sparte „Tourismus- & Freizeitwirtschaft“ (exklusive Gesundheitsbetriebe)<sup>3</sup> belief sich der erwirtschaftete Umsatz 2022 auf rund € 83 Millionen.

### Tourismus-Highlights: Events & Sehenswürdigkeiten

Beliebte Ausflugsziele in der Erlebnisregion beinhalten u. a. die Abenteuerwelt Mautern, die Kunsthalle Leoben, das Asia Spa Leoben, das Gösser Brauseum sowie den Erzberg mit Schaubergwerk und Hauly's Abenteuerfahrt. Der Erzberg ist zudem Austragungsort von über die Regionsgrenzen hinaus bekannten Veranstaltungen, wie dem Erzberglauf oder dem Motorradevent Erzbergrodeo. Letzteres findet seit 1995 jährlich im Mai oder Juni statt und wird jährlich von zigtausenden Gästen besucht. Des Weiteren kann die Region mit etwa 64 ha Seenfläche aufwarten, darunter auch der in der westlichen Hochschwabgruppe liegende Leopoldsteiner See. Insgesamt machen in der Region die Seen rund 3 % der gesamtsteirischen Seenfläche aus. Mit dem Präbichl und den Sonnbergliften in Wald am Schoberpass verfügt die Region zudem über ein mittelgroßes sowie ein kleineres Skigebiet. Insgesamt werden WintersportlerInnen etwa 20 Pistenkilometer geboten, was knapp 3 % der steirischen Pistenkilometer entspricht. Zudem stehen WintersportlerInnen Langlaufloipen im Ausmaß von rund 102 km – und damit knapp 5 % der steirischen Loipenkilometer – zur Verfügung.

<sup>2</sup> Die Sparte "Tourismus- und Freizeitwirtschaft" umfasst gemäß Kammersystematik folgende Fachverbände: Gastronomie (601), Hotellerie (602), Gesundheitsbetriebe (603), Reisebüros (604),

Kino-, Kultur- und Vergnügungsbetriebe (605) sowie Freizeit- und Sportbetriebe (606).

<sup>3</sup> Weitere nicht inkludierte Bereiche: Schaustellgewerbe und Vergnügungsparks; Tanzschulen; Spiel-, Wett- und Lotteriewesen.

## Quellen

- Arbeitsmarktdatenbank AMDB (2024): <https://arbeitsmarktdatenbank.at/>
- Bergfex (2025: Skigebiete Steiermark; Bade-  
seen Steiermark [www.bergfex.at](http://www.bergfex.at)
- GIS-Steiermark (2025): Steiermark – Geoda-  
ten (Grenzen ab 2025)
- Dachverband der Sozialversicherungsträger  
DVSV (2024): [www.hauptverband.at](http://www.hauptverband.at)
- Landesstatistik Steiermark (2025):  
<http://www.verwaltung.steiermark.at>
- Statistik Austria (2025): [www.statistik.at](http://www.statistik.at)
- Steirische Tourismus GmbH (2020): [www.steiermark.com](http://www.steiermark.com)
- WIBIS Steiermark (2024): [www.wibis-steiermark.at](http://www.wibis-steiermark.at)
- WKO Steiermark (2023): Beschäftigtenstatis-  
tik 2023 <http://wko.at/stmk/zdf>

## Impressum

Im Auftrag der Abteilung 12 – Wirtschaft, Touris-  
mus, Wissenschaft und Forschung | Referat Touris-  
mus

unter Mitarbeit

des Referates Wirtschaft und Innovation der A12,  
des Referates Statistik und Geoinformation der A17  
und  
des Referates Kommunikation Land Steiermark.