

GRAZ-UMGEBUNG

Vermessen des Grazer Umlandes

Graz-Umgebung wächst stark: Aber wie lange noch?

Im Jahr 1951 wohnten im Bezirk Graz-Umgebung rund 82.000 Menschen. Heute zählt der Bezirk, der sich von Frohnleiten bis Dobl-Zwaring und von Übelbach bis St. Marein erstreckt, rund 155.000 Menschen. Tendenz: wachsend. Laut Prognosen werden in 30 Jahren mehr als 168.000 Frauen, Männer und Kinder im Grazer Umland daheim sein. Ein Plus von 13.000 gegenüber heute. Zum Vergleich: Allein in den letzten fünf Jahren wuchsen die Umlandgemeinden in Summe um mehr als 7000 Menschen. Besonders groß war der Anstieg in an Graz anrainende Gemeinden wie Gratkorn, Hart, Raaba-Grambach, Feldkirchen und Seiersberg-Pirka.

Viele Gemeindeverantwortliche, Grundbesitzer und Bauträger reiben und reiben sich die Hände, andere sind weniger erfreut. Kleine Landorte wurden zu dicht besiedelten Vorort-Gemeinden. Die Stadt Graz frant aus, der „Speckgürtel“ wird breiter, er reicht je nach Definition schon in Bezirke wie Voitsberg, Leibnitz, Südoststeiermark und Weiz.

Das Durchschnittseinkommen liegt über dem Landeschnitt, die Anzahl der Fahrzeuge auch, kaum eine Gemeinde verlor in den letzten Jahren an Einwohnern. Aber wie und wohin entwickelt sich dieser spannende Bezirk? Wann sind die Grenzen des Wachstums erreicht? Es gibt viel zu vermessen im Grazer Umland, viel zu erzählen und zu berichten. Wir freuen uns sehr darauf.

A Der Bezirk Graz-Umgebung

Eckdaten Bezirk

Fläche
1084,6 km²

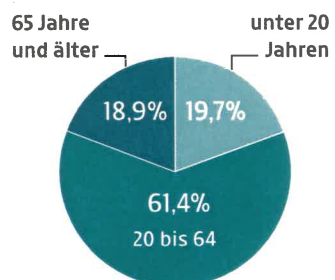
Einwohner
154.260

Bevölkerungsdichte
142 Einwohner pro km²

Exakt 154.260 Menschen lebten am 1. Jänner 2019 in Graz-Umgebung. Die Tendenz ist seit Jahren stark steigend. Der Bezirk ist damit der zweitgrößte der Steiermark hinter Graz.

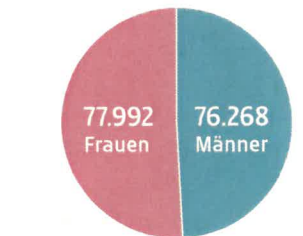
Bevölkerung nach Altersgruppen

Jeder fünfte Mensch ist älter als 65 Jahre..



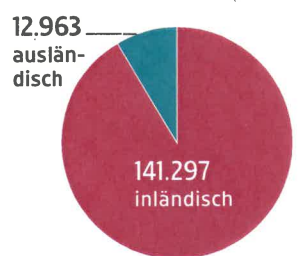
Geschlechterverteilung

Im Grazer Umland sind die Frauen knapp in der Mehrheit.



Staatsangehörigkeit

Der Ausländeranteil betrug am 1. Jänner 2019 8,4 Prozent.

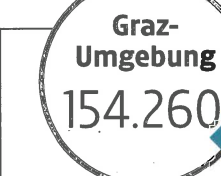


Einwohner

Bevölkerungsentwicklung in den Gemeinden

Stand 1. 1. 2019, Veränderung zu 2015

- Abnahme +1 bis 99
- +100 bis 499
- + über 500

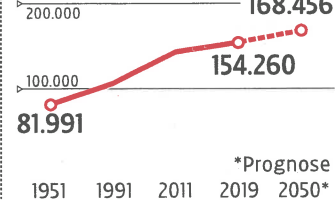


Bevölkerungsbewegung

2018 zogen 4256 Menschen von Graz nach Graz-Umgebung. Umgekehrt siedelten sich 3170 Menschen aus dem Umland in der Stadt an. 1951 wohnten in GU knapp 82.000 Menschen. Heute sind es rund 155.000.

Bevölkerungsentwicklung

Die Bevölkerung im Grazer Umland wächst stetig.

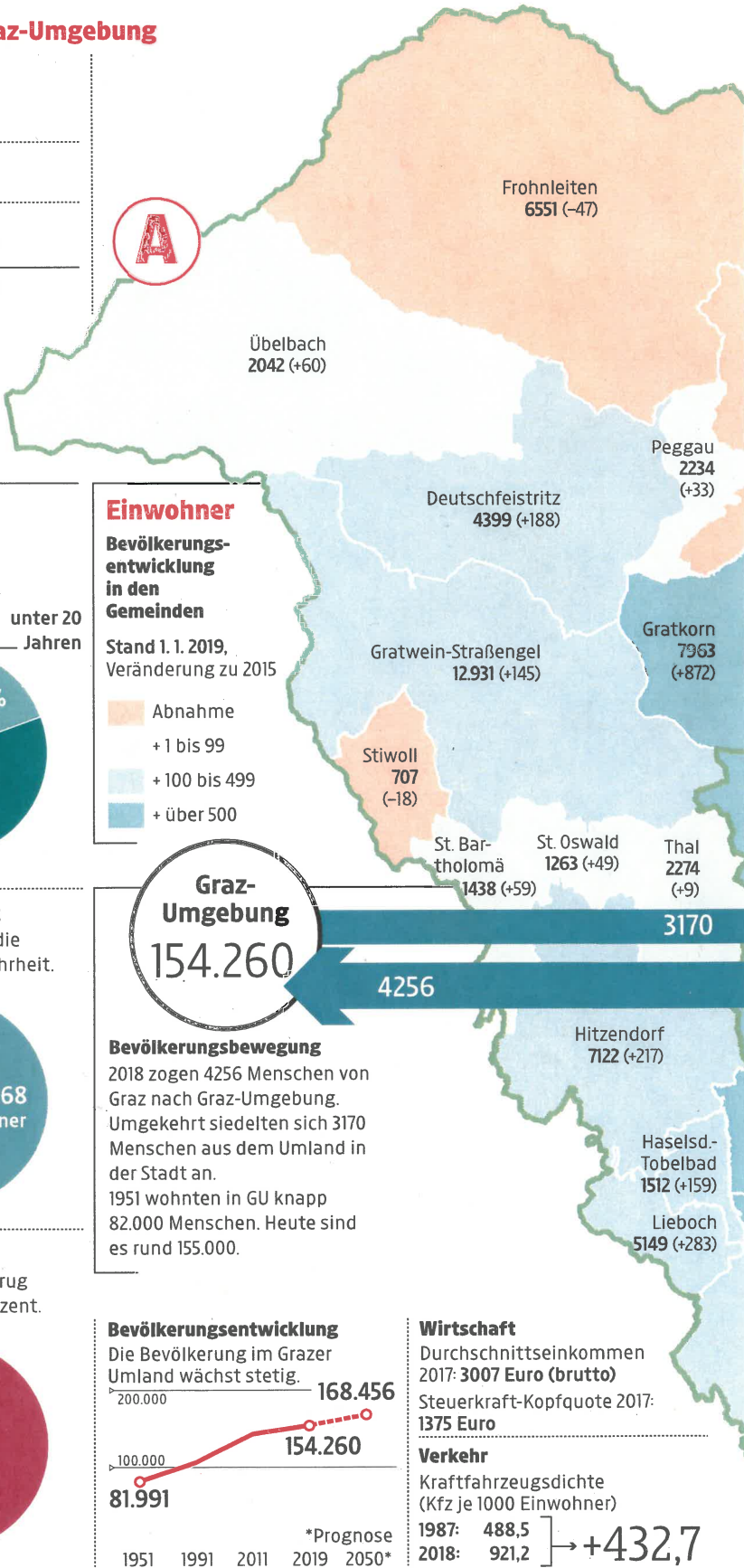


Wirtschaft

Durchschnittseinkommen 2017: **3007 Euro (brutto)**
Steuerkraft-Kopfquote 2017: **1375 Euro**

Verkehr

Kraftfahrzeugsdichte (Kfz je 1000 Einwohner)
1987: **488,5**
2018: **921,2** → **+432,7**



Zum Vergleich: Steiermark gesamt

Bevölkerung **1.243.052**
davon Frauen **629.219**
Männer **613.833**
Kfz-Dichte **868**
Einkommen 2017* **2632**
Steuerleistung 2017 **1404**

*Durchschnitt

B Die Stadt Graz

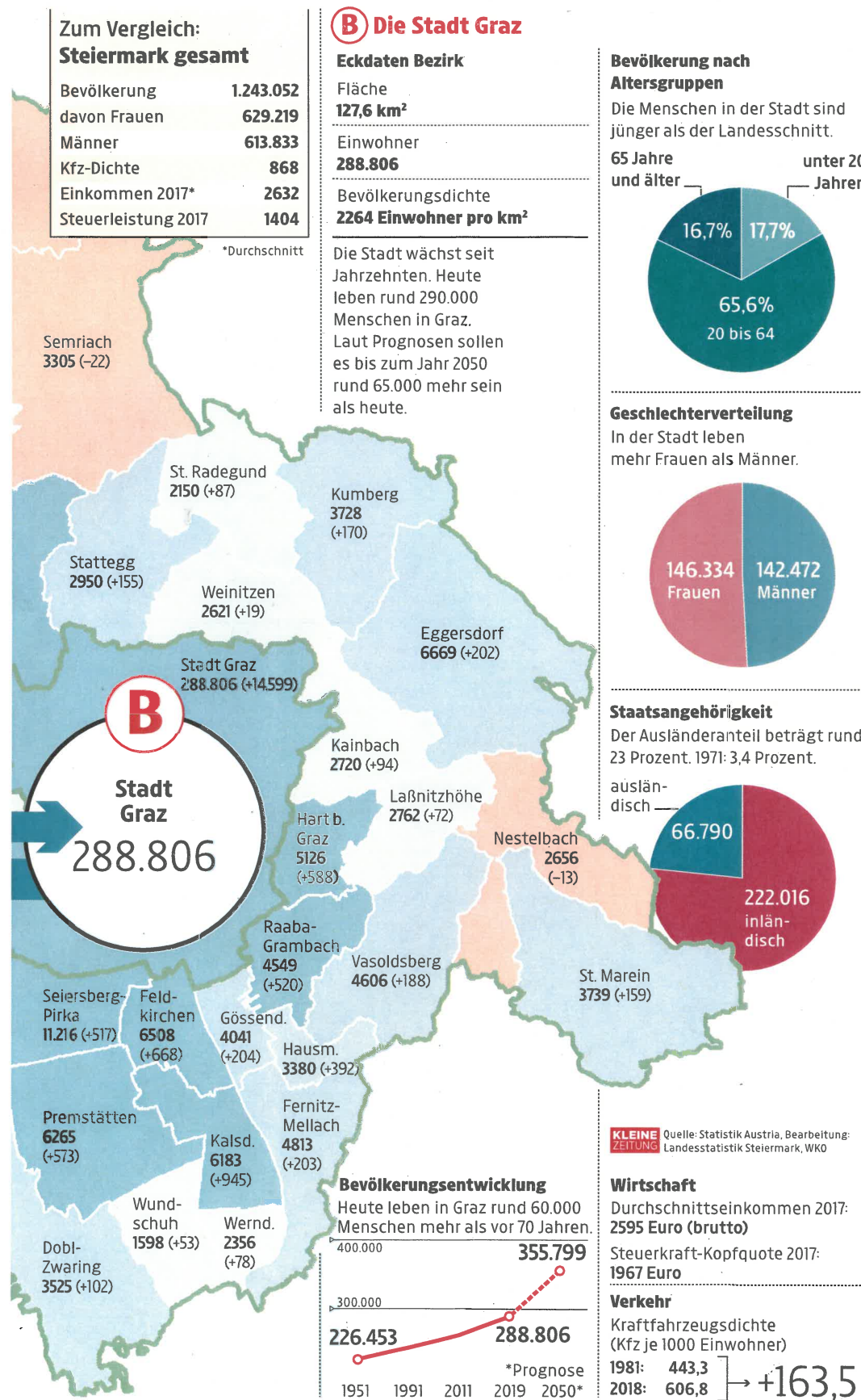
Eckdaten Bezirk

Fläche
127,6 km²

Einwohner
288.806

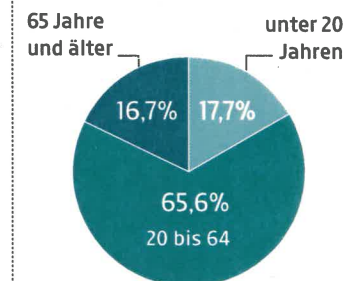
Bevölkerungsdichte
2264 Einwohner pro km²

Die Stadt wächst seit Jahrzehnten. Heute leben rund 290.000 Menschen in Graz. Laut Prognosen sollen es bis zum Jahr 2050 rund 355.000 mehr sein als heute.



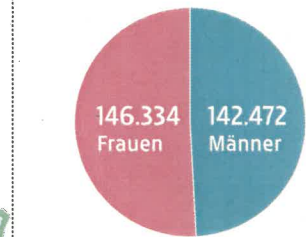
Bevölkerung nach Altersgruppen

Die Menschen in der Stadt sind jünger als der Landesschnitt.



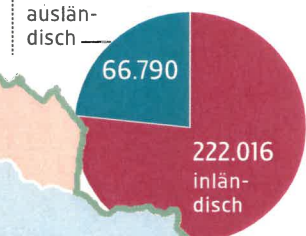
Geschlechterverteilung

In der Stadt leben mehr Frauen als Männer.



Staatsangehörigkeit

Der Ausländeranteil beträgt rund 23 Prozent. 1971: 3,4 Prozent.



KLEINE ZEITUNG Quelle: Statistik Austria, Bearbeitung: Landesstatistik Steiermark, WKO

Wirtschaft

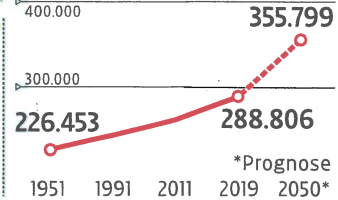
Durchschnittseinkommen 2017: **2595 Euro (brutto)**
Steuerkraft-Kopfquote 2017: **1967 Euro**

Verkehr

Kraftfahrzeugsdichte (Kfz je 1000 Einwohner)
1981: **443,3**
2018: **606,8** → **+163,5**

Bevölkerungsentwicklung

Heute leben in Graz rund 60.000 Menschen mehr als vor 70 Jahren.



KOMMENTAR



Robert Preis & Thomas Wieser
grazumgebung@kleinezeitung.at

Die DNA eines Bezirks

Das Land um Graz wird von manchen „Speckgürtel“ genannt. Hier sollen vor allem jene Leute leben, die zwar das Grün schätzen, aber dennoch täglich in die Stadt pendeln.

Das ist die eine Seite – und sie zeigt nicht einmal die halbe Wahrheit. Denn Graz-Umgebung ist weit mehr als ein Anhängsel. Ein „Umland“. Ein „Speckgürtel“.

Zugegeben, der Bezirk ist nicht leicht zu fassen. 36 Gemeinden, die jede für sich ein eigenes Miteinander pflegen. Von den Boomregionen Kalsdorf, Feldkirchen, Seiersberg-Pirka und Premstätten bis zu den bewaldeten Bergregionen Stiwoll, St. Bartholomä und Übelbach. Von fast schon urban (Hart) bis idyllisch (Thal, Kumberg), von groß (Gratwein-Straßengel) bis klein (Wernsdorf). Es werden unterschiedliche Bräuche gepflegt, konträre Wege gegangen und dennoch gibt es so etwas wie eine „GU-DNA“. Denn in einem sind sich alle Kommunen einig: Sie suchen ihre eigene Identität nicht im Schatten der Stadt.

Dabei wollen wir Begleiter sein und berichten deshalb ab sofort als erste Tageszeitung mit einem täglichen Blick auf Graz-Umgebung.

Und so laden wir auch Sie ein, mitzumachen: Schicken Sie uns Neuigkeiten aus Ihrer Gemeinde, was Ihnen gefällt und was weniger – per Mail an grazumgebung@kleinezeitung.at. Wir kümmern uns gerne um Ihre Anliegen!